


*Rehulka*

# PDPS

SOUŘADNICOVÝ SYSTÉM : S-JTSK  
VÝŠKOVÝ SYSTÉM : Bpv

VEDOUcí PROJEKTANT	Ing. Martin ŘEHULKA	<i>Rehulka</i>	 <b>PRIS</b> PROJEKČNÍ KANCELÁŘ PRIS spol. s r. o. OSO VÁ 20, 625 00 BRNO		
ZODPOVĚDNÝ PROJEKTANT	Ing. Rostislav OTEVŘEL	<i>Otevre</i>			
VYPRACOVAL	Ing. Rostislav OTEVŘEL	<i>Otevre</i>			
KONTROLOVAL	Ing. Jiří ŠRUBAŘ	<i>Šrubar</i>			
KRAJ	VYSOČINA	INVESTOR	Krajská správa a údržba silnic Vysočiny, p. o.	DATUM	5/2019
NÁZEV AKCE  III/12921 Poříčí - most ev.č. 12921-1				FORMÁT	A4
				MĚŘÍTKO	-
				ÚČEL	PDPS
				ČÍS. ZAKÁZKY	18031
				ARCHIVNÍ ČÍS.	DOSS.pdf
NÁZEV PŘÍLOHY  STANOVISKA DOSS				ČÍS. SOUPRAVY	PŘÍLOHA

## **Seznam dokladů**

Název akce: III/12921 Poříčí - most ev.č. 12921-1

Stupeň: PDPS

### **Oprávnění k činnosti:**

- 1 Plná moc k zastupování
- 2 Doklady o autorizaci
- 3 Výpis z živnostenského rejstříku
- 4 Certifikát ISO 9001

### **Vyjádření o existenci sítí a stanoviska k záměru:**

- 5 Česká telekomunikační infrastruktura a.s.
- 6 EON Servisní, s.r.o., elektrická síť
- 7 EON Servisní, s.r.o., plyn
- 8 T-mobile Czech Republic a.s.
- 9 Vodafone Czech Republic a.s.
- 10 VODAK Humpolec
- 11 Obec Křelovice
- 12 MO-SEM

### **Vyjádření a stanoviska k záměru:**

- 13 Lesy ČR - správce toku
- 14 Povodí Vltavy, závod Dolní Vltava
- 15 KÚ kraje Vysočina, OŽP, EIA
- 16 KÚ kraje Vysočina, OŽP, NATURA
- 17 Městský úřad Pelhřimov, OŽP, předběžné stanovisko
- 18 Městský úřad Pelhřimov, OŽP, souhrnné stanovisko
- 19 Městský úřad Pelhřimov, OŽP, § 17
- 20 Městský úřad Pelhřimov, OŽP, § 4 VKP
- 21 Městský úřad Pelhřimov, OŽP, odpady (viz vyj. č. 18)
- 22 Městský úřad Pelhřimov, §14 odst. 2 lesního zákona
- 23 Městský úřad Pelhřimov, závazné stanovisko dle §96b
- 24 Obec Křelovice - souhlas se záměrem a DIO
- 25 - neobsazeno -
- 26 KHS kraje Vysočina, územní pracoviště Pelhřimov
- 27 PČR, územní pracoviště Pelhřimov
- 28 HZS, územní pracoviště Pelhřimov
- 29 Ministerstvo obrany (viz vyj. č. 12)

### **Souhlas majitelů dotčených a sousedních pozemků:**

- 30 Město Křelovice (viz vyj. č. 24)
- 31 Dalibor Laža - nelze kontaktovat
- 32 Lesy ČR (viz vyj. č. 13)
- 33 Bohumil Vytiska

### **Souhlas správců inženýrských sítí:**

- 34 Česká telekomunikační infrastruktura a.s.
- 35 EON Servisní s.r.o. (viz vyj. č. 6)

### **Záznamy z jednání a výrobních výborů:**

- Z1 Záznam z výrobního výboru 21. 05. 2018
- Z2 Záznam z výrobního výboru 21. 02. 2019

## **Seznam dokladů**

Název akce: III/12921 Poříčí - most ev.č. 12921-1

Stupeň: DUSP

### **Oprávnění k činnosti:**

- 1 Plná moc k zastupování
- 2 Doklady o autorizaci
- 3 Výpis z živnostenského rejstříku
- 4 Certifikát ISO 9001

### **Vyjádření o existenci sítí a stanoviska k záměru:**

- 5 Česká telekomunikační infrastruktura a.s.
- 6 EON Servisní, s.r.o., elektrická síť
- 7 EON Servisní, s.r.o., plyn
- 8 T-mobile Czech Republic a.s.
- 9 Vodafone Czech Republic a.s.
- 10 VODAK Humpolec
- 11 Obec Křelovice
- 12 MO-SEM

### **Vyjádření a stanoviska k záměru:**

- 13 Lesy ČR - správce toku
- 14 Povodí Vltavy, závod Dolní Vltava
- 15 KÚ kraje Vysočina, OŽP, EIA
- 16 KÚ kraje Vysočina, OŽP, NATURA
- 17 Městský úřad Pelhřimov, OŽP, předběžné stanovisko
- 18 Městský úřad Pelhřimov, OŽP, souhrnné stanovisko
- 19 Městský úřad Pelhřimov, OŽP, § 17
- 20 Městský úřad Pelhřimov, OŽP, § 4 VKP bude doplněno
- 21 Městský úřad Pelhřimov, OŽP, odpady (viz vyj. č. 18)
- 22 Městský úřad Pelhřimov, §14 odst. 2 lesního zákona bude doplněno
- 23 Městský úřad Pelhřimov, závazné stanovisko dle §96b
- 24 Obec Křelovice - souhlas se záměrem a DIO
- 25 Obec Křelovice - souhlas s kácením bude doplněno
- 26 KHS kraje Vysočina, územní pracoviště Pelhřimov
- 27 PČR, územní pracoviště Pelhřimov
- 28 HZS, územní pracoviště Pelhřimov
- 29 Ministerstvo obrany (viz vyj. č. 12)

### **Souhlas majitelů dotčených a sousedních pozemků:**

- 30 Město Křelovice (viz vyj. č. 24)
- 31 Dalibor Laža bude doplněno
- 32 Lesy ČR (viz vyj. č. 13)
- 33 Bohumil Vytiska

### **Souhlas správců inženýrských sítí:**

- 34 Česká telekomunikační infrastruktura a.s.
- 35 EON Servisní s.r.o. (viz vyj. č. 6)

### **Záznamy z jednání a výrobních výborů:**

- Z1 Záznam z výrobního výboru 21. 05. 2018
- Z2 Záznam z výrobního výboru 21. 02. 2019

**KRAJSKÁ SPRÁVA A ÚDRŽBA SILNIC VYSOČINY**  
**příspěvková organizace**  
**Kosovská 1122/16, 586 01 Jihlava**

**Plná moc**

**Krajská správa a údržba silnic Vysočiny, příspěvková organizace**, Kosovská 1122/16, 586 01 Jihlava, IČ: 00090450, DIČ: CZ00090450, zastoupená Ing. Janem Míkou, MBA, ředitelem organizace, jako zmocnitel

**z m o c ň u j e t í m t o**  
na základě a ve vazbě na platnou smlouvu o provedení veřejné zakázky (č. objednatele 19/2017/OŘN/D2/KSÚSV/S,M/10-2)

**zmocněnce:**                      Projekční kancelář PRIS spol. s r.o.  
Osová 20, 625 00 Brno  
IČO: 46974806  
DIČ: CZ46974806

**zastoupený:**                      Ing. Martinem Řehulkou

aby jej zastupoval ve všech záležitostech souvisejících s kompletním vypracováním projektové dokumentace ve stupni DÚR, DSP a PDPS, včetně vypracování a podání žádosti o vydání pravomocného územního rozhodnutí a stavebního povolení pro stavbu

**„III/12921 Poříčí – most ev.č. 12921-1“**

Zmocněnec je oprávněn jednat s fyzickými i právnickými osobami svým jménem, doklady a stanoviska musí být vydány na jméno zmocnitele. Současně opravňujeme zmocněnce k řízení u stavebního úřadu k výše uvedeným účelům. Obchodní společnost je oprávněna udělit plnou moc jiné osobě, aby místo ní jednala v rozsahu této plné moci za zmocnitele. Takovou osobou může být pouze zaměstnanec obchodní společnosti anebo jiná právnická nebo fyzická osoba.

V Jihlavě, dne: .....

.....  
za zmocnitele Ing. Jan Míka, MBA,  
ředitel organizace

V Brně, dne: .....

Zmocnění přijímám:

**Projekční kancelář PRIS spol. s r.o.**  
Osová 20, 625 00 Brno  
IČ: 46 97 48 06  
DIČ: CZ46974806

.....  
za zmocněnce Ing. Martin Řehulka  
jednatel společnosti



# OSVĚDČENÍ O AUTORIZACI

číslo 18 968

vydané

Českou komorou autorizovaných inženýrů a techniků

činných ve výstavbě

podle zákona ČNR č.360/1992 Sb.

**Ing. Martin Řehulka**

jméno a příjmení

700518/4472

rodné číslo

je

**autorizovaným inženýrem**

v oboru

**mosty a inženýrské konstrukce**

V seznamu autorizovaných osob vedeném ČKAIT je veden pod číslem

1003412

a je oprávněn užívat autorizační razítko, jehož kontrolní otisk

je uveden zde:



Autorizace je udělena ke dni 3.12.1999

Ing. Václav Mach  
předseda ČKAIT

**Magistrát města Brna**  
Živnostenský úřad města Brna  
Malinovského nám. 3, 601 67 Brno

Č. j.: **ZUMB/30421/2009/Fe/3**

## Výpis z živnostenského rejstříku

Obchodní firma: **Projekční kancelář PRIS spol. s r.o.**  
Sídlo: **Osová 717/20, 625 00, Brno - Starý Lískovec**  
Identifikační číslo: **46974806**

### *Živnostenské oprávnění č. 1*

Předmět podnikání: **Projektová činnost ve výstavbě**  
Vznik oprávnění: **19.10.1992**  
Doba platnosti oprávnění: **na dobu neurčitou**

### *Živnostenské oprávnění č. 2*

Předmět podnikání: **Výroba, obchod a služby neuvedené v přílohách 1 až 3 živnostenského zákona**  
Obory činnosti: **Vydavatelské činnosti, polygrafická výroba, knihařské a kopírovací práce  
Zprostředkování obchodu a služeb  
Velkoobchod a maloobchod  
Poradenská a konzultační činnost, zpracování odborných studií a posudků  
Příprava a vypracování technických návrhů, grafické a kresličské práce**  
Vznik oprávnění: **19.10.1992**  
Doba platnosti oprávnění: **na dobu neurčitou**

Úřad příslušný podle § 71 odst. 2 živnostenského zákona: **Magistrát města Brna**

V Brně dne 16.11.2009



*Fenclová*  
JUDr. Dobromila Macháčková  
vedoucí Živnostenského úřadu města Brna  
v z. Ing. Jiřina Fenclová





**STAVCERT**

Praha, spol. s r. o.

U Výstaviště 3, Praha 7

**CERTIFIKAČNÍ ORGÁN PROVÁDĚJÍCÍ CERTIFIKACI  
SYSTÉMŮ MANAGEMENTU**

akreditovaný Českým institutem pro akreditaci, o.p.s. (ČIA)

ČIA je signatářem multilaterální dohody EA a IAF o vzájemném uznávání



vydává

# CERTIFIKÁT

pro

**Projekční kancelář PRIS spol. s r.o.**

Osová 20, 625 00 Brno

IČ: 46974806

Tímto certifikátem se potvrzuje, že zavedený a udržovaný

**system managementu kvality**

pro

**projektovou činnost v investiční výstavbě**


odpovídá požadavkům

**ČSN EN ISO 9001:2009**

**Certifikát č. QMS-4006/2017**

První certifikace: 2.prosince 1998

**V Praze dne 19.1.2017**



**Platnost do 19.1.2020**

Ing. Pavel Florian  
jednatel



**VYJÁDŘENÍ O EXISTENCI SÍTĚ ELEKTRONICKÝCH KOMUNIKACÍ  
A VŠEOBECNÉ PODMÍNKY OCHRANY SÍTĚ ELEKTRONICKÝCH KOMUNIKACÍ  
SPOLEČNOSTI Česká telekomunikační infrastruktura a.s.**

vydané podle § 101 zákona č. 127/2005 Sb., o elektronických komunikacích a o změně některých souvisejících zákonů (zákon o elektronických komunikacích), ve znění pozdějších předpisů a § 161 zákona č. 183/2006 Sb., o územním plánování a stavebním řádu (stavební zákon) či dle dalších příslušných právních předpisů

**Číslo jednací: 562989/18**

**Číslo žádosti: 0118 106 710**

**Důvod vydání Vyjádření: Předprojektová příprava, prodej-koupě nemovitosti**

**Platnost tohoto Vyjádření končí dne: 15. 3. 2020.**

<b>Žadatel</b>	Projekční kancelář PRIS spol. s r.o.	
<b>Stavebník</b>	Krajská správa a údržba silnic Vysočiny, příspěvková organizace, Kosovská 1122/16, Jihlava, 58601	
<b>Název akce</b>	III-12921 Poříčí - most ev.č. 12921-1	
<b>Zájmové území</b>	<b>Okres</b>	Pelhřimov
	<b>Obec</b>	Křelovice
	<b>Kat. území / č. parcely</b>	Poříčí u Bolechova; Křelovice u Pelhřimova

Žadatel shora označenou žádostí určil a vyznačil zájmové území, jakož i stanovil důvod pro vydání Vyjádření o existenci sítě elektronických komunikací a Všeobecných podmínek ochrany sítě elektronických komunikací společnosti Česká telekomunikační infrastruktura a.s. (dále jen *Vyjádření*).

Na základě určení a vyznačení zájmového území žadatelem a na základě stanovení důvodu pro vydání *Vyjádření* vydává společnost Česká telekomunikační infrastruktura a.s. následující *Vyjádření*:

Ve vyznačeném zájmovém území se nachází síť elektronických komunikací  
společnosti Česká telekomunikační infrastruktura a.s. (dále jen *SEK*)  
nebo její ochranné pásmo.

Existence a poloha *SEK* je zakreslena v příloženém výřezu/výřezích z účelové mapy *SEK* společnosti Česká telekomunikační infrastruktura a.s. Ochranné pásmo *SEK* je v souladu s ustanovením § 102 zákona č. 127/2005 Sb., o elektronických komunikacích a o změně některých souvisejících zákonů stanoveno rozsahem 1 m po stranách krajního vedení *SEK* a není v příloženém výřezu/výřezích z účelové mapy *SEK* společnosti Česká telekomunikační infrastruktura a.s. vyznačeno (dále jen *Ochranné pásmo*).

(1) *Vyjádření* je platné pouze pro zájmové území určené a vyznačené žadatelem, jakož i pro důvod vydání *Vyjádření* stanovený žadatelem v žádosti.

**Žadatel není oprávněn toto *Vyjádření*, jakož i přílohy jež jsou součástí tohoto *Vyjádření*, použít pro účely územního řízení, stavebního řízení, či pro jakékoliv jiné řízení před správním orgánem, kde by mohla být stanovena povinnost žadatele předložit vyjádření vlastníka technické infrastruktury ve smyslu ustanovení § 161 zákona č. 183/2006 Sb. o územním plánování a stavebním řádu.**

Číslo jednací: 562989/18

Číslo žádosti: 0118 106 710

*Vyjádření* pozbývá platnosti uplynutím doby platnosti v tomto *Vyjádření* uvedené, změnou rozsahu zájmového území či změnou důvodu vydání *Vyjádření* uvedeného v žádosti, nesplněním povinnosti stavebníka dle bodu (3) tohoto *Vyjádření*, a nebo pokud se žadatel či stavebník bezprostředně před zahájením realizace stavby ve vyznačeném zájmovém území prokazatelně neujistí u společnosti *Česká telekomunikační infrastruktura a.s.* o tom, zda toto *Vyjádření* v době bezprostředně předcházející zahájení realizace stavby ve vyznačeném zájmovém území stále odpovídá skutečnosti, to vše v závislosti na tom, která ze skutečností rozhodná pro pozbytí platnosti tohoto *Vyjádření* nastane nejdříve.

(2) Podmínky ochrany *SEK* jsou stanoveny v tomto *Vyjádření* a ve Všeobecných podmínkách ochrany *SEK* společnosti *Česká telekomunikační infrastruktura a.s.*, které jsou nedílnou součástí tohoto *Vyjádření*. Stavebník, nebo jím pověřená třetí osoba, je povinen řídit se těmito Všeobecnými podmínkami ochrany *SEK* společnosti *Česká telekomunikační infrastruktura a.s.*

(3) Stavebník, nebo jím pověřená třetí osoba, je povinen **pouze pro případ, že**

a) existence a poloha *SEK*, jež je zakreslena v přiloženém výřezu/výřezech z účelové mapy *SEK* společnosti *Česká telekomunikační infrastruktura a.s.* a nebo

b) toto *Vyjádření*, včetně Všeobecných podmínek ochrany *SEK*

**nepředstavuje dostatečnou informaci pro záměr, pro který podal shora označenou žádost nebo pro zpracování projektové dokumentace stavby, která koliduje se *SEK*, nebo zasahuje do Ochranného pásma *SEK*, vyzvat písemně společnost *Česká telekomunikační infrastruktura a.s.* k upřesnění podmínek ochrany *SEK*, a to prostřednictvím zaměstnance společnosti *Česká telekomunikační infrastruktura a.s.* pověřeného ochranou sítě - Jaroslav Brož, e-mail: [jaroslav.broz@cetin.cz](mailto:jaroslav.broz@cetin.cz) (dále jen POS).**

(4) Přeložení *SEK* zajistí její vlastník, společnost *Česká telekomunikační infrastruktura a.s.* Stavebník, který vyvolal překládku *SEK* je dle ustanovení § 104 odst. 17 zákona č. 127/2005 Sb., o elektronických komunikacích a o změně některých souvisejících zákonů povinen uhradit společnosti *Česká telekomunikační infrastruktura a.s.* veškeré náklady na nezbytné úpravy dotčeného úseku *SEK*, a to na úrovni stávajícího technického řešení.

(5) Pro účely přeložení *SEK* dle bodu (3) tohoto *Vyjádření* je stavebník povinen uzavřít se společností *Česká telekomunikační infrastruktura a.s.* Smlouvu o realizaci překládky *SEK*.

(6) Společnost *Česká telekomunikační infrastruktura a.s.* prohlašuje, že žadateli byly pro jím určené a vyznačené zájmové území poskytnuty veškeré, ke dni podání shora označené žádosti, dostupné informace o *SEK*.

(7) Žadateli převzetím tohoto *Vyjádření* vzniká povinnost poskytnuté informace a data užít pouze k účelu, pro který mu byla tato poskytnuta. Žadatel není oprávněn poskytnuté informace a data rozmnožovat, rozšiřovat, pronajímat, půjčovat či jinak užívat bez souhlasu společnosti *Česká telekomunikační infrastruktura a.s.* V případě porušení těchto povinností vznikne žadateli odpovědnost vyplývající z platných právních předpisů, zejména předpisů práva autorského.

V případě dotazů k *Vyjádření* lze kontaktovat společnost *Česká telekomunikační infrastruktura a.s.* na asistenční lince 238 461 111.

#### **Přílohami *Vyjádření* jsou:**

- Všeobecné podmínky ochrany *SEK* společnosti *Česká telekomunikační infrastruktura a.s.*
- Situační výkres (obsahuje zájmové území určené a vyznačené žadatelem a výřezy účelové mapy *SEK*)
- Informace k vytyčení *SEK*

Číslo jednací: 562989/18

Číslo žádosti: 0118 106 710

Vyjádření vydala společnost *Česká telekomunikační infrastruktura a.s.* dne: 15. 3. 2018.

  
Česká telekomunikační infrastruktura a.s.  
Olšanská 2681/6  
130 00 Praha 3  
DIČ: CZ04084063  


## **Všeobecné podmínky ochrany SEK společnosti Česká telekomunikační infrastruktura a.s.**

### **I. Obecná ustanovení**

1. Stavebník, nebo jím pověřená třetí osoba, je povinen při provádění jakýchkoliv činností, zejména stavebních nebo jiných prací, při odstraňování havárií a projektování staveb, řídit se platnými právními předpisy, technickými a odbornými normami (včetně doporučených), správnou praxí v oboru stavebnictví a technologickými postupy a učinit veškerá opatření nezbytná k tomu, aby nedošlo k poškození nebo ohrožení sítě elektronických komunikací ve vlastnictví společnosti Česká telekomunikační infrastruktura a.s. a je výslovně srozuměn s tím, že SEK jsou součástí veřejné komunikační sítě, jsou zajišťovány ve veřejném zájmu a jsou chráněny právními předpisy.
2. Při jakékoliv činnosti v blízkosti vedení SEK je stavebník, nebo jím pověřená třetí osoba, povinen respektovat ochranné pásmo SEK tak, aby nedošlo k poškození nebo zamezení přístupu k SEK. Při křížení nebo souběhu činností se SEK je povinen řídit se platnými právními předpisy, technickými a odbornými normami (včetně doporučených), správnou praxí v oboru stavebnictví a technologickými postupy. Při jakékoliv činnosti ve vzdálenosti menší než 1 m od krajního vedení vyznačené trasy podzemního vedení SEK (dále jen PVSEK) nesmí používat mechanizačních prostředků a nevhodného nářadí.
3. Pro případ porušení kterékoliv z povinností stavebníka, nebo jím pověřené třetí osoby, založené Všeobecnými podmínkami ochrany SEK společnosti Česká telekomunikační infrastruktura a.s. je stavebník, nebo jím pověřená třetí osoba, odpovědný za veškeré náklady a škody, které společnosti Česká telekomunikační infrastruktura a.s. vzniknou porušením jeho povinností.
4. V případě, že budou zemní práce zahájeny po uplynutí doby platnosti tohoto *Vyjádření*, nelze toto *Vyjádření* použít jako podklad pro vytyčení a je třeba požádat o vydání nového *Vyjádření*.
5. Bude-li žadatel na společnosti Česká telekomunikační infrastruktura a.s. požadovat, aby se jako účastník správního řízení, pro jehož účely bylo toto *Vyjádření* vydáno, vzdala práva na odvolání proti rozhodnutí vydanému ve správním řízení, pro jehož účely bylo toto *Vyjádření* vydáno, je povinen kontaktovat POS.

### **II. Součinnost stavebníka při činnostech v blízkosti SEK**

1. Započetí činnosti je stavebník, nebo jím pověřená třetí osoba, povinen oznámit POS. Oznámení bude obsahovat číslo *Vyjádření*, k němuž se vztahují tyto podmínky.
2. Před započetím zemních prací či jakékoliv jiné činnosti je stavebník, nebo jím pověřená třetí osoba, povinen zajistit vyznačení tras PVSEK na terénu dle polohopisné dokumentace. S vyznačenou trasou PVSEK prokazatelně seznámí všechny osoby, které budou a nebo by mohly činnosti provádět.
3. Stavebník, nebo jím pověřená třetí osoba, je povinen upozornit jakoukoliv třetí osobu, jež bude provádět zemní práce, aby zjistila nebo ověřila stranovou a hloubkovou polohu PVSEK příčnými sondami, a je srozuměn s tím, že možná odchylka uložení středu trasy PVSEK, stranová i hloubková, činí +/- 30 cm mezi skutečným uložením PVSEK a polohovými údaji ve výkresové dokumentaci.
4. Při provádění zemních prací v blízkosti PVSEK je stavebník, nebo jím pověřená třetí osoba, povinen postupovat tak, aby nedošlo ke změně hloubky uložení nebo prostorového uspořádání PVSEK. Odkryté PVSEK je stavebník, nebo jím pověřená třetí osoba, povinen zabezpečit proti prověšení, poškození a odcizení.
5. Při zjištění jakéhokoliv rozporu mezi údaji v projektové dokumentaci a skutečností je stavebník, nebo jím pověřená třetí osoba, povinen bez zbytečného odkladu přerušit práce a zjištění rozporu oznámit POS. V přerušovaných pracích lze pokračovat teprve poté, co od POS prokazatelně obdržel souhlas k pokračování v pracích.
6. V místech, kde PVSEK vystupuje ze země do budovy, rozváděče, na sloup apod. je stavebník, nebo jím pověřená třetí osoba, povinen vykonávat zemní práce se zvýšenou mírou opatrnosti s ohledem na ubývající krytí nad PVSEK. Výkopové práce v blízkosti sloupů nadzemního vedení SEK (dále jen NVSEK) je povinen provádět v takové vzdálenosti, aby nedošlo k narušení jejich stability, to vše za dodržení platných právních předpisů, technických a odborných norem, správné praxi v oboru stavebnictví a technologických postupů.

7. Při provádění zemních prací, u kterých nastane odkrytí *PVSEK*, stavebník, nebo jím pověřená třetí osoba před zakrytím *PVSEK* vyzve *POS* ke kontrole. Zához je stavebník oprávněn provést až poté, kdy prokazatelně obdržel souhlas *POS*.
8. Stavebník, nebo jím pověřená třetí osoba, není oprávněn manipulovat s kryty kabelových komor a vstupovat do kabelových komor bez souhlasu společnosti *Česká telekomunikační infrastruktura a.s.*
9. Stavebník, nebo jím pověřená třetí osoba, není oprávněn trasu *PVSEK* mimo vozovku přejíždět vozidly nebo stavební mechanizací, a to až do doby, než *PVSEK* řádně zabezpečí proti mechanickému poškození. Stavebník, nebo jím pověřená třetí osoba, je povinen projednat s *POS* způsob mechanické ochrany trasy *PVSEK*. Při přepravě vysokého nákladu nebo mechanizace pod trasou *NVSEK* je stavebník, nebo jím pověřená třetí osoba, povinen respektovat výšku *NVSEK* nad zemí.
10. Stavebník, nebo jím pověřená třetí osoba, není oprávněn na trase *PVSEK* (včetně ochranného pásma) jakkoliv měnit niveletu terénu, vysazovat trvalé porosty ani měnit rozsah a konstrukci zpevněných ploch (např. komunikací, parkovišť, vjezdů aj.).
11. Stavebník, nebo jím pověřená třetí osoba, je povinen manipulační a skladové plochy zřízovat v takové vzdálenosti od *NVSEK*, aby činnosti na/v manipulačních a skladových plochách nemohly být vykonávány ve vzdálenost menší než 1m od *NVSEK*.
12. Stavebník, nebo jím pověřená třetí osoba, není oprávněn užívat, přemísťovat a odstraňovat technologické, ochranné a pomocné prvky *SEK*.
13. Stavebník, nebo jím pověřená třetí osoba, není oprávněn bez předchozího projednání jakkoliv manipulovat s případně odkrytými prvky *SEK*, zejména s ochrannou skříňí optických spojek, optickými spojkami, technologickými rezervami či jakýmkoliv jiným zařízením *SEK*.
14. Stavebník, nebo jím pověřená třetí osoba, je povinen každé poškození či krádež *SEK* neprodleně od okamžiku zjištění takové skutečnosti, oznámit *POS* na telefonní číslo: 602 145 836 nebo v mimopracovní době na telefonní číslo 238 462 690.

### III. Práce v objektech a odstraňování objektů

1. Stavebník, nebo jím pověřená třetí osoba, je povinen před zahájením jakýchkoliv prací v budovách a jiných objektech, kterými by mohl ohrozit stávající *SEK*, prokazatelně kontaktovat *POS* a zajistit u společnosti *Česká telekomunikační infrastruktura a.s.* bezpečné odpojení *SEK*.
2. Při provádění činností v budovách a jiných objektech je stavebník, nebo jím pověřená třetí osoba, povinen v souladu s právními předpisy, technickými a odbornými normami (včetně doporučených), správnou praxí v oboru stavebnictví a technologickými postupy provést mimo jiné průzkum vnějších i vnitřních vedení *SEK* na omítce i pod ní.

### IV. Součinnost stavebníka při přípravě stavby

1. Pokud činností stavebníka, nebo jím pověřené třetí osoby, k níž je třeba povolení správního orgánu dle zvláštního právního předpisu, dojde k ohrožení či omezení *SEK*, je stavebník, nebo jím pověřená třetí osoba, povinen kontaktovat *POS* a předložit zakreslení *SEK* do příslušné dokumentace stavby (projektové, realizační, koordinační atp.).
2. V případě, že pro činnosti stavebníka, nebo jím pověřené třetí osoby, není třeba povolení správního orgánu dle zvláštního právního předpisu, je stavebník, nebo jím pověřená třetí osoba, povinen předložit zakreslení trasy *SEK* i s příslušnými kótami do zjednodušené dokumentace (katastrální mapa, plánec), ze které bude zcela patrná míra dotčení *SEK*.



3. Při projektování stavby, rekonstrukce či přeložky vedení a zařízení silových elektrických sítí, elektrických trakcí vlaků a tramvají, nejpozději však před zahájením správního řízení ve věci povolení stavby, rekonstrukce či přeložky vedení a zařízení silových elektrických sítí, elektrických trakcí vlaků a tramvají, je stavebník, nebo jím pověřená třetí osoba, povinen provést výpočet rušivých vlivů, zpracovat ochranná opatření a předat je *POS*.

4. Při projektování stavby, při rekonstrukci, která se nachází v ochranném pásmu radiových tras společnosti *Česká telekomunikační infrastruktura a.s.* a překračuje výšku 15 m nad zemským povrchem, a to včetně dočasných objektů zařízení staveniště (jeřáby, konstrukce, atd.), nejpozději však před zahájením správního řízení ve věci povolení takové stavby, je stavebník nebo jím pověřená třetí osoba, povinen kontaktovat *POS*. Ochranné pásmo radiových tras v šíři 50m je zakresleno do situačního výkresu. Je tvořeno dvěma podélnými pruhy o šíři 25 m po obou stranách radiového paprsku v celé jeho délce, resp. 25 m kruhem kolem vysílacího radiového zařízení.

5. Pokud se v zájmovém území stavby nachází podzemní silnoproudé vedení (NN) společnosti *Česká telekomunikační infrastruktura a.s.* je stavebník, nebo jím pověřená třetí osoba, před zahájením správního řízení ve věci povolení správního orgánu k činnosti stavebníka, nebo jím pověřené třetí osoby, nejpozději však před zahájením stavby, povinen kontaktovat *POS*.

6. Pokud by navrhované stavby (produktovody, energovody aj.) svými ochrannými pásmy zasahovaly do prostoru stávajících tras a zařízení *SEK*, či do jejich ochranných pásem, je stavebník, nebo jím pověřená třetí osoba, povinen realizovat taková opatření, aby mohla být prováděna údržba a opravy *SEK*, a to i za použití mechanizace, otevřeného plamene a podobných technologií.

#### V. Křížení a souběh se *SEK*

1. Stavebník, nebo jím pověřená třetí osoba, je povinen v místech křížení *PVSEK* se sítěmi technické infrastruktury, pozemními komunikacemi, parkovacími plochami, vjezdy atp. ukládat *PVSEK* v zákonných předpisy stanovené hloubce a chránit *PVSEK* chráničkami s přesahem minimálně 0,5 m na každou stranu od hrany křížení. Chráničku je povinen utěsnit a zamezit vnikání nečistot.

2. Stavebník nebo jím pověřená třetí osoba, je výslovně srozuměn s tím, že v případě, kdy hodlá umístit stavbu sjezdu či vjezdu, je povinen stavbu sjezdu či vjezdu umístit tak, aby metalické kabely *SEK* nebyly umístěny v hloubce menší než 0,6 m a optické nebyly umístěny v hloubce menší než 1 m.

3. Stavebník, nebo jím pověřená třetí osoba, je povinen základy (stavby, opěrné zdi, podezdívky apod.) umístit tak, aby dodržel minimální vodorovný odstup 1,5 m od krajního vedení, případně kontaktovat *POS*.

4. Stavebník, nebo jím pověřená třetí osoba, není oprávněn trasy *PVSEK* znepřístupnit (např. zabetonováním).

5. Stavebník, nebo jím pověřená třetí osoba, je při křížení a souběhu stavby nebo sítí technické infrastruktury s kabelovodem povinen zejména:

- pokud plánované stavby nebo trasy sítí technické infrastruktury budou umístěny v blízkosti kabelovodu ve vzdálenosti menší než 2 m nebo při křížení kabelovodu ve vzdálenosti menší než 0,5 m nad nebo kdekoli pod kabelovodem, předložit *POS* zakreslení v příčných řezech,
- do příčného řezu zakreslit také profil kabelové komory v případě, kdy jsou sítě technické infrastruktury či stavby umístěny v blízkosti kabelové komory ve vzdálenosti menší než 2 m,
- neumísťovat nad trasou kabelovodu v podélném směru sítí technické infrastruktury,
- předložit *POS* vypracovaný odborný statický posudek včetně návrhu ochrany tělesa kabelovodu pod stavbou, ve vjezdu nebo pod zpevněnou plochou,
- nezakrývat vstupy do kabelových komor, a to ani dočasně,
- projednat s *POS*, nejpozději ve fázi projektové přípravy, jakékoliv výkopové práce, které by mohly být vedeny v úrovni či pod úrovní kabelovodu nebo kabelové komory a veškeré případy, kdy jsou trajektorie podvrtnů a protlaků ve vzdálenosti menší než 1,5 m od kabelovodu.

Příloha k *Vyjádření* 562989/18

Číslo žádosti: 0118 106 710

## Informace k vytyčení *SEK*

V případě požadavku na vytyčení *PVSEK* společnosti *Česká telekomunikační infrastruktura a.s.* se, prosím, obraťte na společnosti uvedené níže.

### **Česká telekomunikační infrastruktura a.s. - středisko Morava jih**

se sídlem: Olšanská 2681/6, Praha 3, PSČ 13000

IČ: 04084063

DIČ: CZ04084063

kontakt: tel: 238465229 obslužná doba po-pa 7 - 15 hod

### **TEMO-TELEKOMUNIKACE, a.s. - výhradní dodavatel společnosti Česká telekomunikační infrastruktura a.s.**

se sídlem: U Záběhlického zámku 233/15, 106 00 Praha 10

IČ: 25740253

DIČ: CZ25740253

kontakt: Pavel Drdla, mobil: 725871746, e-mail: pavel.drdla@temo.cz

Klíma Jiří, mobil: 602450093, e-mail: jiri.klima@temo.cz

### **CONTENT, s.r.o.**

se sídlem: Karlov 1246, 594 01 Velké Meziříčí, pobočka: Okružní 28/18, 591 01 Žďár nad Sázavou

IČ: 63492164

DIČ: CZ63492164

kontakt: Martin Kalina, tel/fax: 566521721, mobil: 777702117, e-mail: kalina@content-vm.cz,  
vytycenisiti@seznam.cz

### **ELTER, s.r.o.**

se sídlem: Straněnská 1149, 539 01 Hlinsko

IČ: 49814419

DIČ: CZ49814419

kontakt: tel.: 469312100, mobil: 731115925, e-mail: elter.hlinsko@xaz.cz

Havel Stanislav, mobil: 736778264, Chadima Zdeněk, mobil: 731115933

### **GIS-STAVINVEX, a.s.**

se sídlem: Pražská 1156, Pelhřimov

IČ: 25163558

DIČ: CZ25163558

kontakt: Michal Kučera, tel/fax: 596541102, mobil: 731613394, e-mail: ostrava@gis-stavinvex.cz

Ing. Anežka Škovroňová, tel/fax: 596541102, mobil: 731204729, e-mail: ostrava@gis-stavinvex.cz

### **Chadima Zdeněk**

se sídlem: Máchova 257, 539 73 Skuteč

IČ: 01222163

DIČ:

kontakt: Zdeněk Chadima, tel: 731115933, e-mail: z.chadima@tiscali.cz

### **Jiří Novotný, Montáž, údržba a servis tel.sítí - okr. Třebíč, Znojmo**

se sídlem: Akad. Práta 524, 675 55 Hrotovice, okr. Třebíč

IČ: 72377259

DIČ:

kontakt: Jiří Novotný, tel.: 568860888, mobil: 777318588, e-mail: novotny.hrotovice@seznam.cz

### **Josef Joura**

se sídlem: Okřešice 53, okres Třebíč, 674 01

IČ: 88282091

DIČ: CZ6312180820

kontakt: Josef Joura, mobil: 602578674, e-mail: josefjoura@seznam.cz

### **Karel Horský**

se sídlem: Poličská 877/36, 568 02 Svitavy - Předměstí

IČ: 01377841

DIČ:

kontakt: Karel Horský, mobil: 602 483 023, e-mail: k.horsky.sy@gmail.com

Příloha k *Vyjádření* 562989/18

Číslo žádosti: 0118 106 710

**K+K ELTEC, s.r.o.**

se sídlem: Smetanova 997, 517 41 Kostelec nad Orlicí  
IČ: 25277308 DIČ: CZ25277308  
kontakt: Radovan Krsek, mobil: 603486395, e-mail: krsek@eltec.cz

**PELMONT s.r.o.**

se sídlem: Vlášnická 1111, 393 01 Pelhřimov  
IČ: 25172786 DIČ: CZ25172786  
kontakt: Karel Pichl, tel.: 565325325, fax: 565333565, mobil: 602227227, e-mail: pelmont@pelmont.cz

**Radim Zabloudil**

se sídlem: Tábor 2356/28a, 602 00 Brno - Žabovřesky  
IČ: 74899589 DIČ: CZ6210151585  
kontakt: Radim Zabloudil, mobil: 602760276, e-mail: radim.zabloudil@seznam.cz

**STAVAK spol. s r.o.**

se sídlem: Žižkova 832, 580 01 Havlíčkův Brod  
IČ: 15058786 DIČ: CZ15058786  
kontakt: Jan Dostál, tel.: 569429309, mobil: 602482982, e-mail: dostal@stavak.cz

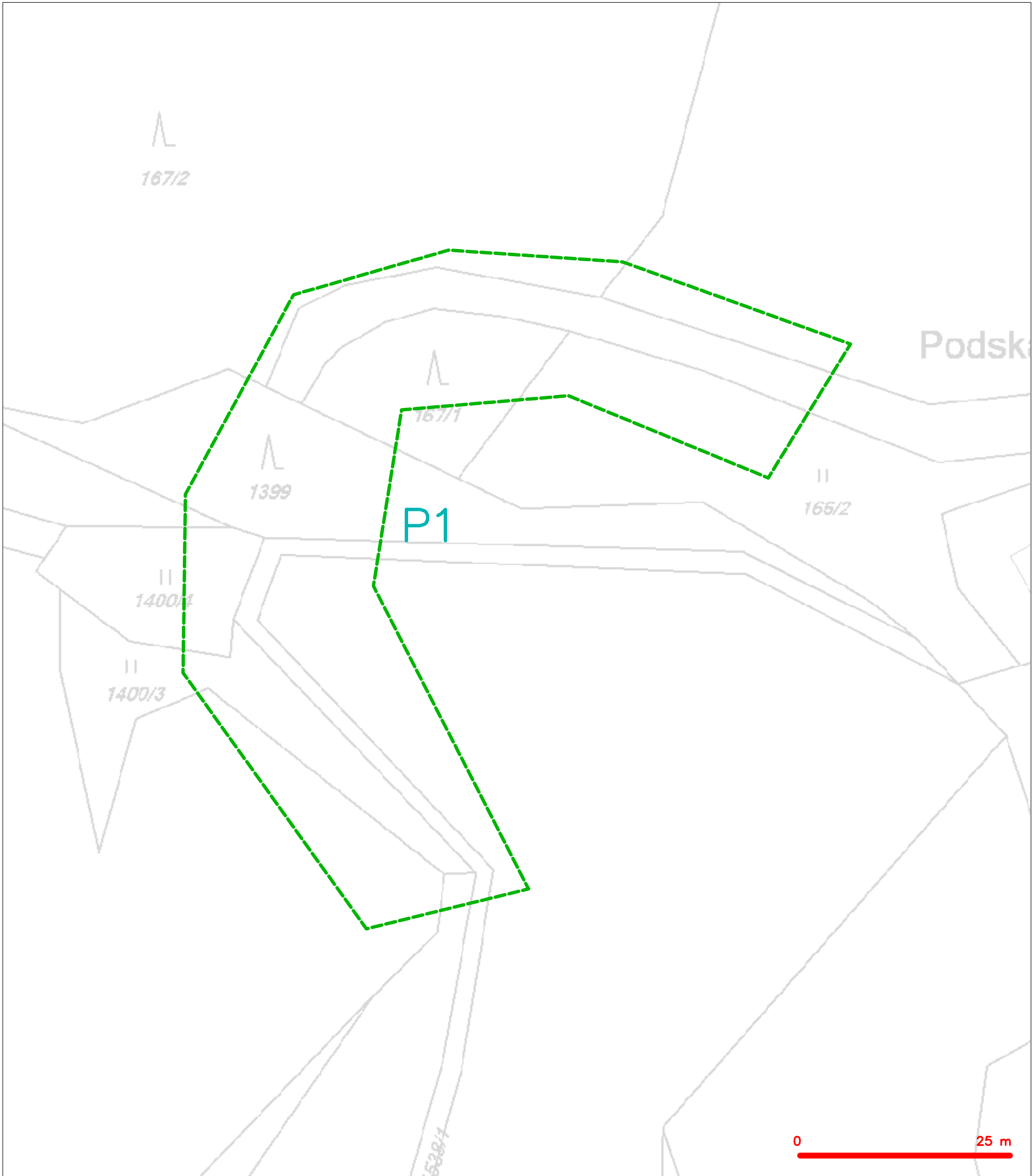
**TELEPROG s.r.o.,**

se sídlem: Znojemská 4665/78a, 586 01 Jihlava  
IČ: 60721197 DIČ: CZ60721197  
kontakt: Luboš Štěpnička, tel.: 567322089, fax: 567161319, mobil: 602782898, e-mail: stepnicka@teleprog.cz

**Vegacom, a.s.**

se sídlem: Rantířov 20, ( Areál Agropodnik), 588 41 Vyskytná nad Jihlavou  
IČ: 25788680 DIČ: CZ25788680  
kontakt: Martin Pečar, mobil: 603855658, e-mail: pecar@vegacom.cz  
Zdeněk Plšek, mobil: 605232401, e-mail: plsek@vegacom.cz

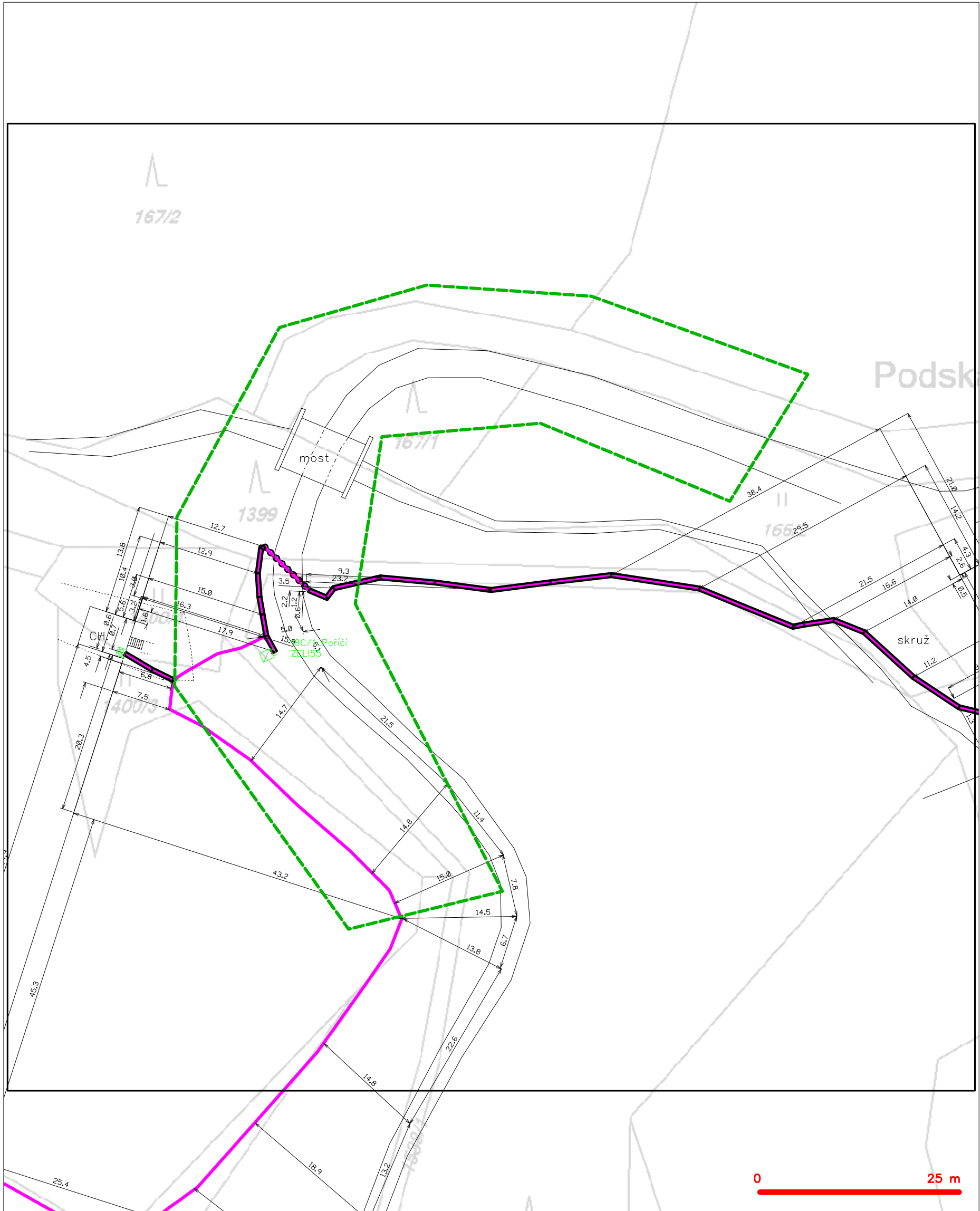
SITUAČNÍ VÝKRES - ZÁJMOVÉ ÚZEMÍ



LEGENDA  
----- hranice zájmového území k vyjádření

  
Česká telekomunikační infrastruktura a.s.  
Olšanská 2681/6  
130 00 Praha 3  
DIČ: CZ04084063  
96

SITUAČNÍ VÝKRES - POLYGON 1



LEGENDA

- |   |   |   |   |
|---|---|---|---|
| --- (green dashed line)                 | hranice zájmového území k vyjádření           | --- (dashed line with circle and cross) | nezaměřený průběh optického kabelu, HDPE trubky |
| --- (blue dashed line)                  | NV přípojka, území s NV přípojkou CETIN       | --- (dashed line with circle and cross) | nebo souběh optického a metalického kabelu      |
| --- (solid line)                        | zaměřený průběh metalického kabelu            | --- (dashed line with circle and cross) | radiové sítě, ochranné pásmo radiové sítě       |
| --- (solid line with circle and cross)  | zaměřený průběh optického kabelu, HDPE trubky | --- (dashed line with circle and cross) | nadzemní sítě                                   |
| --- (dashed line with circle and cross) | nebo souběh optického a metalického kabelu    | --- (dashed line with circle and cross) | neprovázané sítě                                |
| --- (dashed line with circle and cross) | nezaměřený průběh metalického kabelu          | --- (dashed line with circle and cross) | podzemní sítě cizí                              |
| --- (dashed line with circle and cross) | nadzemní sítě cizí                            | --- (dashed line with circle and cross) | sítě s NV                                       |
- (dashed line with circle and cross) kolektor, kabelovod



Projekční kancelář PRIS spol. s r.o.

Osová 20, 625 00 Brno

Došlo: 21.3.2018  
Č.j.: 0594/2018  
Číslo zakázky: 18031  
Vyřizuje: DOCEKALOVA

E.ON Servisní, s.r.o., F. A. Gerstnera 2151/6, 370 01 České Budějovice

Projekční kancelář PRIS spol. s r.o.  
Anna Jakubková  
Osová 717/20  
62500 Brno

**E.ON Servisní, s.r.o.**

RCDS Tábor  
Budějovická 107  
390 02 Tábor  
www.eon-distribuce.cz

Miloš Dvořák  
T +420-56531-4450  
milos.dvorak@eon.cz

Naše značka  
M18416-16239254

Tábor, 19.03.2018

**Vyjádření o existenci zařízení distribuční soustavy (elektrická síť)  
ve vlastnictví E.ON Distribuce, a.s. a udělení souhlasu se stavbou  
a činností v ochranném pásmu**

Investor stavby: Ing. Jan Felkl  
Název stavby: III-12921 Poříčí - most ev.č. 12921-1  
Místo stavby: KÚ Poříčí u Bolechova (607070), Křelovice u  
Pelhřimova (675652), žadatelem vyznačené  
zájmové území

Toto vyjádření slouží pro informaci o stávajícím elektrickém zařízení  
distribuční soustavy vlastněném a provozovaném společností E.ON  
Distribuce, a.s. a je vyjádřením pro územní a stavební řízení.

V zájmovém území výše uvedené stavby se nachází:

Podzemní vedení NN

**Udělujeme souhlas se stavbou a činností v ochranném pásmu** zařízení  
distribuční soustavy ve smyslu § 46 odst. 11 zákona č. 458/2000 Sb., o  
podmínkách podnikání a výkonu státní správy v energetických odvětvích,  
v platném znění, při splnění následujících podmínek.

Při provádění zemních nebo jiných prací, které mohou ohrozit předmětné  
distribuční a sdělovací zařízení, jste povinni dle zákona č. 309/2006 Sb.,  
a nařízení vlády č. 591/2006 Sb., učinit veškerá opatření, aby nedošlo  
ke škodám na výše uvedeném zařízení, na majetku nebo na zdraví osob  
elektrickým proudem, zejména tím, že zajistíte:

1. V ochranných pásmech (dále jen OP) zařízení distribuční soustavy  
budou při realizaci uděleného souhlasu dodrženy podmínky dle § 46  
odst. 8 zákona č. 458/2000 Sb., v platném znění, kde se konstatuje, že  
v OP těchto zařízení je zakázáno pod písmeny:

Sídlo společnosti:  
F.A. Gerstnera 2151/6  
České Budějovice 7  
370 01 České Budějovice  
Společnost je zapsána  
v Obchodním rejstříku  
vedeném Krajským soudem  
v Českých Budějovicích,  
oddíl C., vložka 8464  
IČ: 251 86 213  
DIČ: CZ25186213

- c) provádět činnosti, které by mohly ohrozit spolehlivost a bezpečnost provozu těchto zařízení nebo ohrozit život, zdraví či majetek osob
- d) provádět činnosti, které by znemožňovaly nebo podstatně znesnadňovaly přístup k těmto zařízením.

2. Zakreslení trasy nadzemního i podzemního vedení vyskytujícího se v zájmovém území do všech vyhotovení prováděcí dokumentace a jeho vyznačení dobře viditelným způsobem přímo v terénu. Jedná se zejména o místa křížení či souběhu trasy vedení s trasou pohybu mechanizace, s trasou vedení výkopů a podobně tak, aby pracující na staveništi byli o hranicích OP trvale informováni.
3. Objednání přesného vytýčení distribuční sítě (trasy kabelu) v terénu a to nejméně 14 dnů před zahájením prací v blízkosti podzemního kabelového vedení. V případě, že nebude možné trasu kabelu bezpečně určit pomocí vytyčovacího zařízení, je investor zemních prací povinen pro jednoznačné stanovení jeho polohy provést na určených místech a v nezbytném rozsahu ruční odkrytí kabelu podle pokynů zaměstnanců E.ON Česká republika, s.r.o. (dále jen ECZR). **Vytýčení kabelů VN, NN zajistí Jaromír Kubů,** tel.: 56531-4420, email: jaromir.kubu@eon.cz.
4. Provádění zemních prací v OP kabelového vedení výhradně klasickým ručním náradím bez použití jakýchkoli mechanismů s nejvyšší opatrností, nebude-li provozovatelem zařízení stanoveno jinak.
5. Vhodné zabezpečení obnaženého kabelu (podložení, vyvěšení, ...) tak, aby nedošlo k jeho poškození poruchou nebo nepovolanou osobou. Označení výstražnými tabulkami bude provedeno podle pokynů pracovníka ECZR. Další podmínky pro zabezpečení našeho zařízení si vyhrazujeme při vytýčení nebo po jeho odkrytí.
6. Vyřešení způsobu provedení souběhů a křížení výše zmíněné akce s distribučním zařízením bude odpovídat příslušným ČSN normám.
7. Přizvání zástupce ECZR ke kontrole křížovatek a souběhů před záhozem výkopu. O kontrole bude proveden zápis do montážního nebo stavebního deníku. Při nedodržení této podmínky, budou poruchy vzniklé na zařízení odstraňovány na náklady investora stavby.
8. Po dokončení musí stavba z pohledu ochrany před provozními a poruchovými vlivy distribuční soustavy odpovídat příslušným normám, zejména PNE 33 3301, PNE 33 3302, PNE 34 1050, ČSN EN 50 341-1, PNE 33 0000-1, ČSN EN 50 522, ČSN EN 61 936-1.
9. Po dokončení stavby připomínáme, že v OP distribučního zařízení je dále zakázáno:
  - a) zřizovat bez souhlasu vlastníka těchto zařízení stavby či umisťovat konstrukce a jiná podobná zařízení, jakož i uskladňovat hořlavé a výbušné látky



- ### Kontakty správců zařízení:

Regionální správa, Ing. David Hodač,  
tel.: 56531-4413, email: david.hodac@eon.cz

Upozorňujeme Vás na možnou polohovou odchylku vedení v přiložené situaci s informativním zákresem sítí

- zeleně plně podzemní vedení NN
- zeleně čárkovane nadzemní vedení NN
- fialově plně zrušené podzemní vedení



**Při vytýčení trasy zařízení i ke kontrole před záhozem a ke všem dalším souvisejícím jednáním předložte, prosím, toto vyjádření.**

**V případě nedodržení vzdáleností a podmínek dle norem a platných právních předpisů, nesouhlasíme po ukončení stavby s její kolaudací.**

Vyjádření nenahrazuje a neuvádí připojovací podmínky. V případě, že požadujete připojení nového odběrného místa, můžete podat žádost elektronicky na [www.eon-distribuce.cz](http://www.eon-distribuce.cz).

S přátelským pozdravem

E.ON Servisní, s.r.o.

**E.ON Servisní, s.r.o.**  
F. A. Gerstnera 2151/6  
České Budějovice 7  
370 01 České Budějovice  
IČ: 25186213, DIČ: CZ25186213 49

Příloha: Orazítkovaná situace s informativním zákresem sítí

---

Následující oddíl se vyplňuje v případě žádosti o udělení souhlasu se zjednodušeným územním řízením nebo s uzavřením veřejnoprávní smlouvy

**Udělení souhlasu** (pro platnost udělení souhlasu je nutný podpis a razítko oprávněného pracovníka ECZR)

Souhlasíme – Nesouhlasíme se zjednodušeným územním řízením

Souhlasíme – Nesouhlasíme s uzavřením veřejnoprávní smlouvy

E.ON Česká republika, s.r.o.

## Informace o minimálních vzdálenostech a ochranných pásmech zařízení

### Minimální vzdálenosti platné pro nadzemní vedení NN dle PNE 333302 (výběr)

Výška nad volným terénem: holé vodiče min. 6 m, izolované min. 5,5 m

Výška nad pozemními komunikacemi - silnice: holé vodiče min. 6 m, izolované min. 5,5 m; chodníky, cyklostezky: holé vodiče min. 5 m, izolované min. 4 m

Výška nad neschůdnou částí objektu: holé vodiče min. 0,5 m, izolované min. 0,3 m

Vzdálenost od okapů: holé vodiče min. 0,2 m, izolované min. 0,1 m

Výška nad schůdnými částmi objektu: holé vodiče min. 4 m, izolované min. 3 m

Vodorovná vzdálenost od schůdných částí objektu: holé vodiče min. 2 m, izolované min. 1 m

Minimální vzdálenosti holých vodičů od oken: nad - 0,2 m, vedle - 0,5 m, pod - 1 m, před - 2 m.

### Minimální vzdálenosti platné pro nadzemní vedení VN 22kV dle ČSN EN 50423-1, PNE 333301 (výběr)

Výška nad volným terénem: holé a izolované vodiče min. 6 m, slané min. 5,6 m

Výška nad pozemními komunikacemi - dálnice: min. 7 m; silnice: holé a izolované vodiče min. 6 m, slané min. 5,6 m; chodníky, cyklostezky: holé vodiče min. 6 m, izolované min. 5,6 m, slané min. 5 m

Ostatní vzdálenosti jsou uvedeny v PNE 333301.

### Minimální vzdálenosti platné pro nadzemní vedení VVN 110 kV dle ČSN EN 50341-1

Výška nad volným terénem: holé vodiče min. 7 m.

Výška nad komunikacemi a zemědělskými plochami: holé vodiče min. 7 m,

Výška nad silnicí: min. 7 m.

### Ochranná pásma dle zákona č. 458/2000 Sb., § 46

**1. Nadzemní vedení VN, VVN** - je definováno jako souvislý prostor vymezený svislými rovinami vedenými po obou stranách vedení ve vodorovné vzdálenosti, měřené kolmo na vedení, která činí od krajního vodiče vedení na obě jeho strany:

pro zařízení zrealizovaná do 31.12.1994

- u venkovního vedení s napětím nad 1 kV do 35 kV včetně - 10 m
- u venkovního vedení s napětím nad 35 kV do 110 kV včetně - 15 m

pro zařízení zrealizovaná od 1.1.1995

- u vedení s napětím nad 1 kV do 35 kV včetně pro vodiče bez izolace - 7 m, pro vodiče s izolací základní - 2 m, pro závěsná kabelová vedení - 1 m
- u venkovního vedení s napětím nad 35 kV do 110 kV včetně - 12 m

**2. kabelová vedení všech druhů napětí do 110 kV** (včetně ovládacích, signálních, sdělovacích ve správě ECR) činí OP od krajního kabelu na každou stranu 1 m

**3. Elektrická stanice** - je vymezeno svislými rovinami vedenými ve vodorovné vzdálenosti

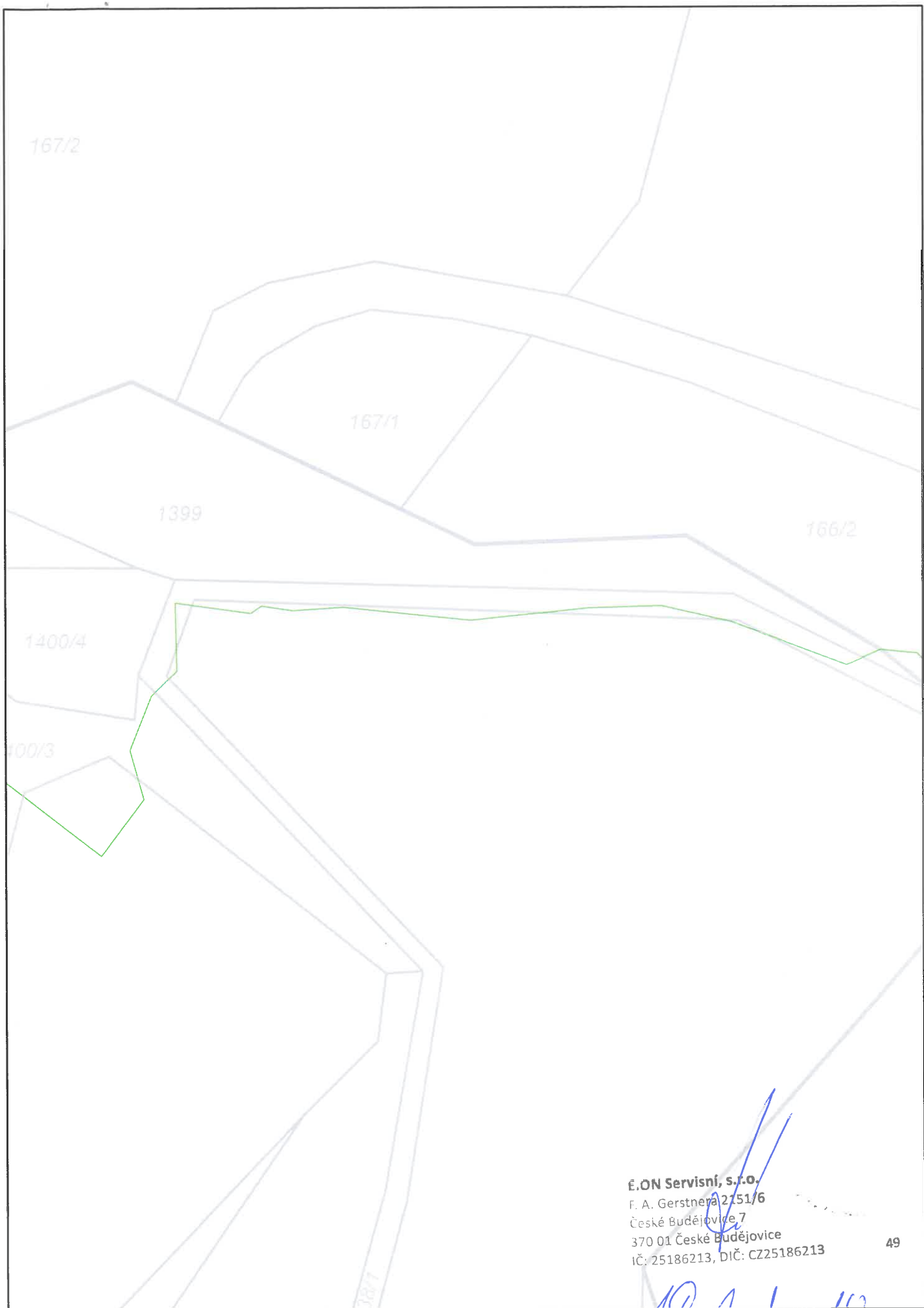
pro zařízení zrealizovaná do 31.12.1994

- u el.stanic s převodem napětí z úrovně nad 1 kV a menší než 52 kV na úroveň NN - 10 m
- u el. stanic s napětím větším než 52 kV 30 m kolmo na oplocenou nebo obezděnou hranici objektu stanice

pro zařízení zrealizovaná od 1.1.1995

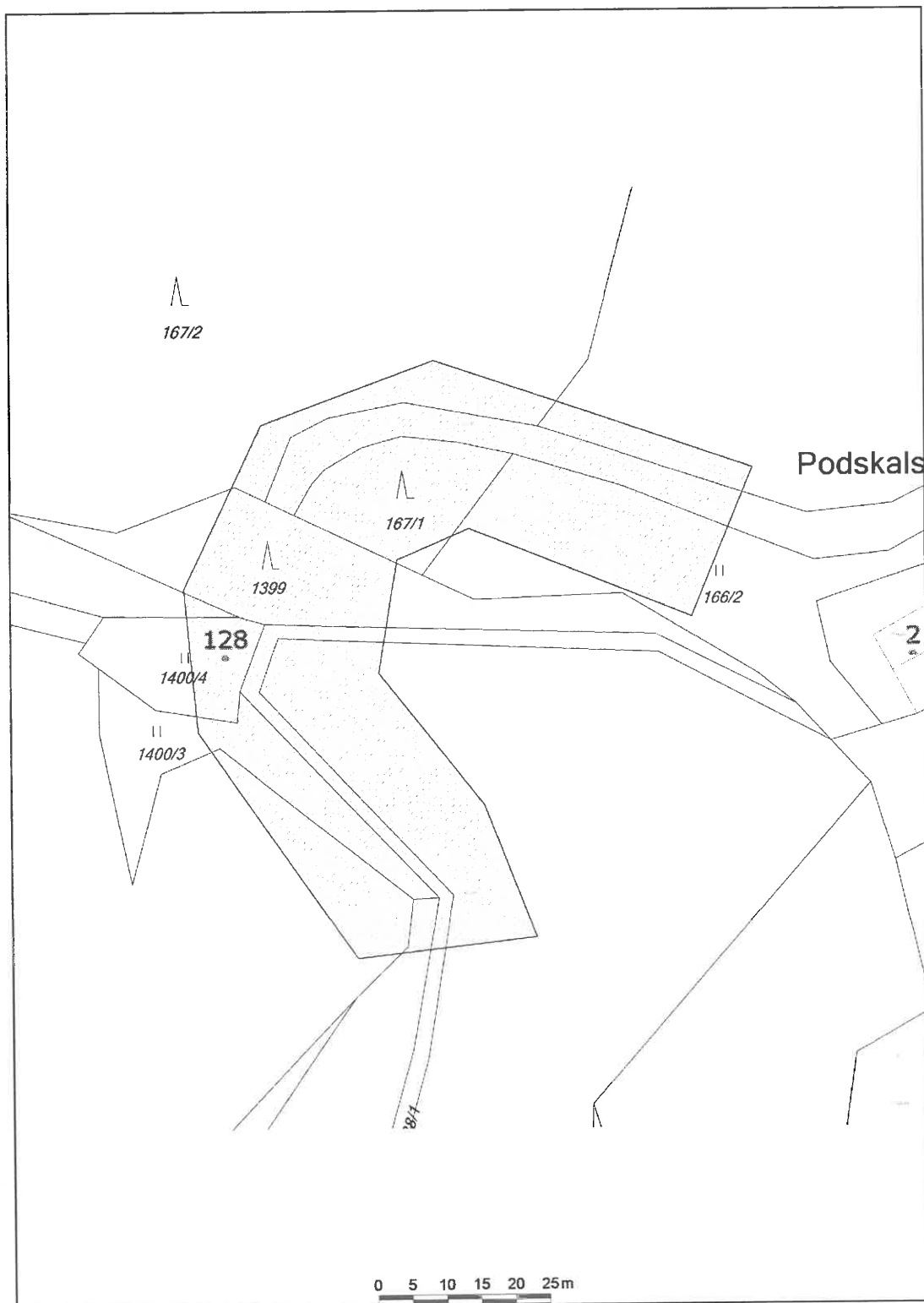
- u venkovní stožárové el.stanice s převodem napětí z úrovně nad 1 kV a menší než 52 kV na úroveň NN - 7 m
- u kompaktních a zděných el. stanic s převodem napětí z úrovně nad 1 kV a menší než 52 kV na úroveň NN - 2 m a u vestavěných el. stanic - 1 m od obestavění
- u venkovních elektrických stanic a dále stanic s napětím větším než 52 kV v budovách 20 m od oplocení nebo od vnějšího líce obvodového zdiva

**Další podmínky pro provádění činností a prací v OP kabelů jsou stanoveny ve vyjádření vystaveném ECR, případně při vytýčení.**



# Specifikace zájmového území žádosti

Dotčená KÚ: Poříčí u Bolechova (607070), Křelovice u Pelhřimova (675652)





E.ON Servisní, s.r.o., F. A. Gerstnera 2151/6, 370 01 České Budějovice

Projekční kancelář PRIS spol. s r.o.  
Anna Jakubková  
Osová 717/20  
62500 Brno

Tábor 15.03.2018

**E.ON Servisní, s.r.o.**  
RCDS Tábor  
Budějovická 107  
390 02 Tábor  
www.eon-distribuce.cz

Miloš Dvořák  
T +420-56531-4450  
milos.dvorak@eon.cz

Naše značka  
M18416-16239254

**Vyjádření o existenci zařízení distribuční soustavy (plyn) ve vlastnictví  
E.ON Distribuce, a.s.**

Investor stavby: Ing. Jan Felkl  
Název stavby: III-12921 Poříčí - most ev.č. 12921-1  
Místo stavby: KÚ Poříčí u Bolechova (607070), Křelovice  
u Pelhřimova (675652), žadatelem vyznačené  
zájmové území

Toto vyjádření slouží pro informaci o stávajícím zařízení distribuční soustavy plynu vlastněném a provozovaném společností E.ON Distribuce, a.s. a je vyjádřením pro územní a stavební řízení.

**V zájmovém území se nenachází žádné plynárenské zařízení ve  
vlastnictví E.ON Distribuce, a.s.**

**Vyjádření má platnost 12 měsíců do 15.03.2019.**

S přátelským pozdravem

E.ON Servisní, s.r.o.

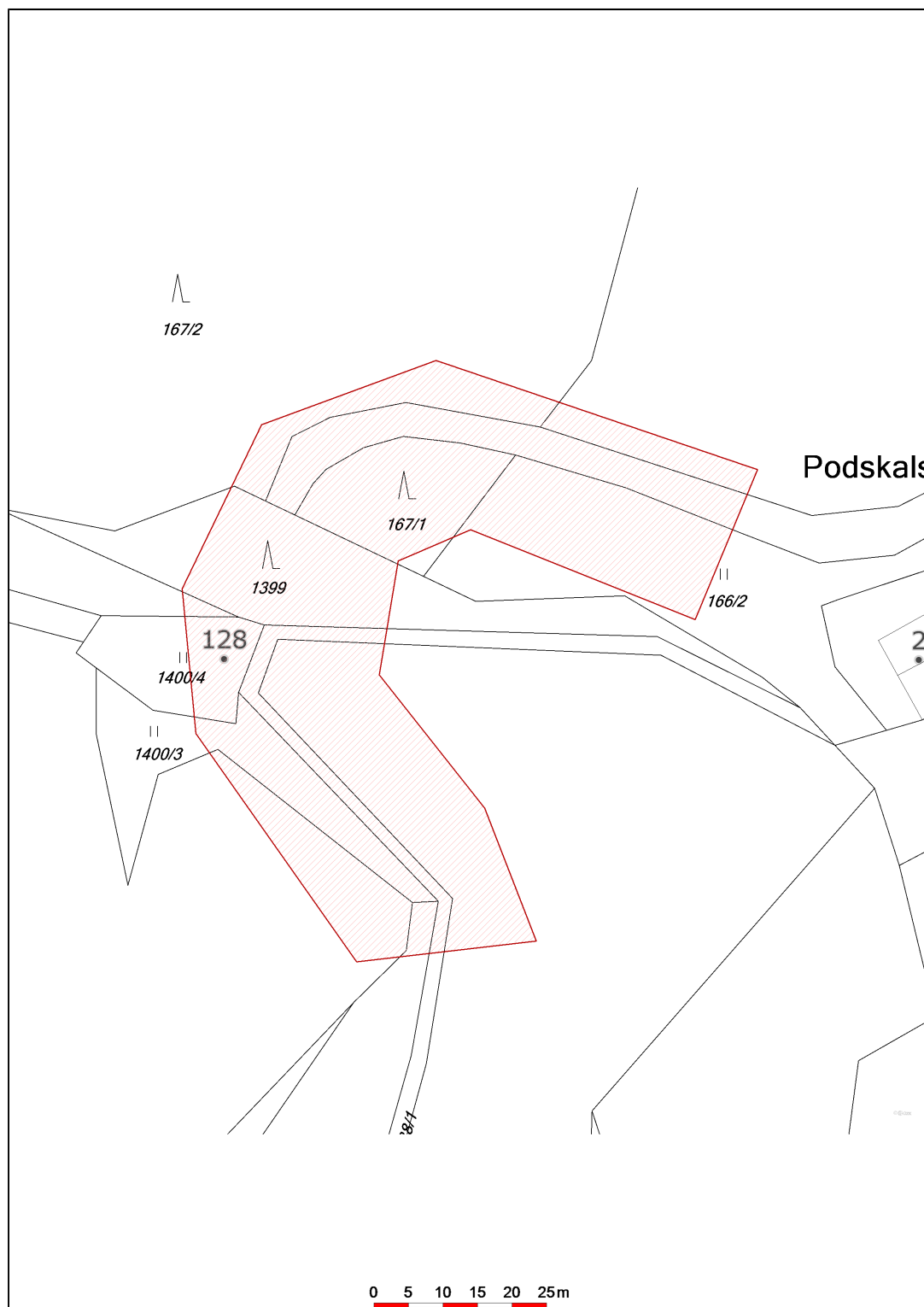
**E.ON Servisní, s.r.o.**  
F. A. Gerstnera 2151/6  
370 01 České Budějovice  
IČ: 25186213, DIČ: CZ25186213

059

Příloha: Orazítovaná situace s informativním zákresem sítí

Sídlo společnosti:  
F.A. Gerstnera 2151/6  
370 01 České Budějovice  
Společnost je zapsána  
v Obchodním rejstříku  
vedeném Krajským soudem  
v Českých Budějovicích,  
oddíl C., vložka 15066  
IČ: 257 33 591  
DIČ: CZ25733591

# Informativní zákres sítí **plynu** k žádosti 0016239254



Datum 15.03.2018

**E.ON Servisní, s.r.o.**  
F. A. Gerstnera 2151/6  
370 01 České Budějovice  
IČ: 25186213, DIČ: CZ25186213

**059**

Vyřizuje: Dundáček Petr

E-mail: petr.dundacek@t-mobile.cz

Projekční kancelář PRIS  
spol. s.r.o.

Anna Jakubková

Osová 20

625 00 Brno

Naše značka: **E10554/18**

V Praze dne: **15.3.2018**

**Vyjádření a stanovení podmínek pro udělení souhlasu s umístěním stavby v ochranném pásmu sítě technické infrastruktury ( TI ) společnosti T-Mobile Czech Republic a.s.**

Vydané podle § 101 ZÁKONA Č. 127/2005 Sb., o elektronických komunikacích a o změně některých souvisejících zákonů ( zákon o elektronických komunikacích – dále jen ZEK ), ve znění pozdějších předpisů a §161 zákona č. 183/2006 Sb., o územním plánování a stavebním řádu ( stavební zákon) či dle dalších příslušných právních předpisů

**Věc: III-12921 Poříčí - most ev.č. 12921-1**

Stupeň: Jiný důvod

Na základě předložených projektových podkladů dáváme **souhlasné stanovisko k vydání Územního souhlasu / rozhodnutí (Stavebního povolení) a následně souhlas s realizací stavby.**

Dle předložených dokladů nedojde ke kolizi s technickou infrastrukturou společnosti **T-Mobile Czech Republic a.s.**

Toto stanovisko má platnost 1 rok.

Vydané stanovisko nelze prodloužit. Po uplynutí platnosti zadejte žádost o nové stanovisko.

  
T-Mobile Czech Republic a.s.  
Tomášova 2144/1  
148 00 Praha 4  
IČ 649 49 681, DIČ CZ64949681


.....  
Ochrana sítí  
Technologický úsek

**V případě doplňujících dotazů vždy uvádějte v „Předmětu“ e-mailu číslo jednací.**



Příloha č. 1

## Rekapitulace žádosti o vyjádření k existenci sítě elektronických komunikací

Číslo žádosti: **E10554/18**  
Název stavby /akce: **III-12921 Poříčí - most ev.č. 12921-1**  
Datum podání žádosti: **15.3.2018**  
Důvod žádosti: **Jiný důvod**  
Popis jiného důvodu žádosti: **Existence sítí**  
Poznámka:

### Žadatel

Firma / organizace: **Projekční kancelář PRIS spol. s.r.o.**  
IČ: **46974806**  
DIČ: **CZ46974806**  
Kontaktní osoba: **Anna Jakubková**  
Adresa: **Osová 20**  
Město / obec: **Brno**  
PSČ: **625 00**  
Stát:  
E-mail: **anna.jakubkova@pris.cz**  
Telefonní číslo:

### Stavebník

Firma / organizace: **Krajská správa a údržba silnic Vysočiny**  
Kontaktní osoba: **Ing. Jan Felkl**  
Adresa: **Kosovská 1122/16**  
Město / obec: **Jihlava**  
PSČ: **586 01**  
Stát:  
E-mail: **ksusv@ksusv.cz**  
Telefonní číslo: **567117158**

### Stavba

Výška nad terénem (metry): **0 m**  
Projektant:  
Druh stavby: **Infrastruktura**  
Hodnota projektu: **3 mil. Kč**  
Měsíc zahájení stavby: **08/2018**  
Měsíc ukončení stavby: **12/2018**

### Odeslání stanoviska

E-mail: **anna.jakubkova@pris.cz**



Příloha č. 2

**Situační plán**

Zájmová oblast (zájmové oblasti) zadaná žadatelem



Geometrie zájmové oblasti (zájmových oblastí) žádosti ve formátu WKT a souřadnicovém systému S-JTSK. Zkopírováním textu lze geometrii zobrazit v jakémkoli softwaru podporujícím formát WKT.

GEOMETRYCOLLECTION(POLYGON((-695720.475261993 -1111172.95198618,-695740.278689399

-1111179.41080299,-695768.810152675 -1111151.39095388,-695771.497798625 -1111132.51102368,-695759.676713173

-1111105.71887534,-695741.224293593 -1111100.64961429,-695718.475586791 -1111103.34657573,-695689.477572041

-1111112.30173216,-695697.978265233 -1111126.8320984,-695723.363442881 -1111117.16536722,-695744.265127703

-1111118.41083819,-695746.543857556 -1111140.95234496,-695720.475261993 -1111172.95198618)))



**Projekční kancelář PRIS spol. s r.o.**  
**Anna Jakubková**  
**Osová 717/20**  
**625 00 Brno - Starý Lískovec**

V Praze, 15.3.2018

Naše zn.: **180315-124774050**

Věc: vyjádření k žádosti k akci **"III-12921 Poříčí - most ev.č. 12921-1"**

Sdělujeme Vám, že společnost Vodafone Czech Republic a.s., se sídlem Praha 5, náměstí Junkových 2, IČ: 25788001, zapsaná dne 13.8. 1999 v obchodním rejstříku vedeném Městským soudem v Praze pod spisovou značkou B.6064 na základě předložené dokumentace ze dne **15.3.2018**

**souhlasí s realizací projektu.**

Ve vámi zadaném zájmovém území a v uvedené výšce (výška stavby: 0 m, výška jeřábu: 0 m) se nenachází žádné podzemní ani nadzemní vedení naší společnosti.

Platnost vyjádření je **1 rok** od data vydání.

S pozdravem

v.z. Nora Hlásenská  
Vodafone Czech Republic a.s.  
Technická 23  
616 00 Brno

Tel.: 775 012 847  
E-mail: east@vodafone.cz

  
**Vodafone Czech Republic a.s.**  
náměstí Junkových 2, 155 00 Praha 5  
IČO: 25788001, DIČ: CZ25788001  
tel.: 776 971 111, fax: 776 971 927  
-60-

**Seznam příloh/přiložených souborů:**

Zadost\_180315-124774050.pdf



# Žádost o vyjádření k existenci sítě č. 180315-124774050

## Identifikační údaje žadatele / stavebníka

Typ: Právnícká osoba  
IČO: 00090450  
Firma: Krajská správa a údržba silnic Vysočiny, příspěvková organizace  
Titul: Ing.  
Jméno: Jan  
Příjmení: Felkl  
E-mail: ksusv@ksusv.cz

## Adresa sídla/bydliště

Ulice: Kosovská  
Č.p. (č.ev.) / č.o.: 1122 / 16  
Obec: Jihlava  
PSČ: 58601

## Identifikační údaje zástupce žadatele /stavebníka

Typ: Právnícká osoba  
IČO: 46974806  
Firma: Projekční kancelář PRIS spol. s r.o.  
Jméno: Anna  
Příjmení: Jakubková  
E-mail: anna.jakubkova@pris.cz

## Adresa sídla/bydliště

Ulice: Osová  
Č.p. (č.ev.) / č.o.: 717 / 20



Obec: Brno - Starý Lískovec  
PSC: 62500

### Důvod žádosti o vyjádření

Název stavby: III-12921 Poříčí - most ev.č. 12921-1  
Typ stavby: Stavba výšky do 10 m nad zemí  
Stupeň žádosti: Studie (předprojektový průzkum)  
Žadatelovo označení: III-12921 Poříčí - most ev.č. 12921-1  
Popis stavby / doplňující informace: Oprava mostu.  
Výška stavby: 0 m  
Výška jeřábu: 0 m

### Zájmové území

Kresba 1:



Dotčené KÚ: Poříčí u Bolechova (607070)  
Křelovice u Pelhřimova (675652)

Datum: 15.3.2018

Zadáno: <https://www.zadostovyjadreni.cz/vodafone/>

Informace podle zákona č. 127/2005 Sb., o elektronických komunikacích, č. 101/2000 Sb., o ochraně osobních údajů a o změně některých zákonů a dalšími souvisejícími právními předpisy.

Společnost Position s.r.o., se sídlem Londýnská 665/45, 120 00 Praha 2, IČ 26422816, zapsaná v obchodním rejstříku vedeném Městským soudem v Praze, oddíl C, vložka 81053 („Position“) a společnost Vodafone Czech Republic s., se sídlem nám. Junkových 2808/2, 155 00 Praha 5, IČ 25788001, zapsaná v obchodním rejstříku vedeném Městským soudem v Praze, oddíl B, vložka 6064 („Vodafone“) Vás tímto informují, že shromážděné osobní údaje v rozsahu Vaše jméno, příjmení, bydliště, e-mailová adresa a telefonní číslo bude Position a Vodafone zpracovávat za účelem jejich použití při realizaci povinností v souvislosti se žádostí o stanovisko nebo vyjádření pro řízení podle zákona č. 183/2006 Sb., o územním plánování a stavebním řádu (stavební zákon), a to automatizovaným způsobem nebo v tištěné podobě s tím, že Vaše osobní údaje nebudou zpřístupněny jiným osobám. Vaše osobní údaje poskytujete dobrovolně.

Dále Vás informujeme o Vašem právu žádat o vysvětlení popř. o odstranění nežádoucího stavu, především domníváte-li se, že jsou Vaše osobní údaje zpracovávány v rozporu s ochranou Vašeho soukromého a osobního života nebo v rozporu se zákonem.



**VODAK Humpolec, s.r.o.**

Pražská 544, 396 30 Humpolec

E-mail: sekretariat@vodakhu.cz, tel. 565 533 381, fax. 565 533 307

formulář C

**VYJÁDŘENÍ**  
**k vodohospodářským sítím a objektům**

Projekční kancelář PRIS spol. s r.o.

Osová 20, 625 00 Brno

Došlo: 29.3.2018

Č.j.: 061212018

Číslo zakázky: 12031

Vyřizuje: DOBROKALOVA

**Jednací číslo:** C/ 202 / 18 / 899

**Adresát:**

*Evidenční číslo Žádosti o vyjádření k  
vodohospodářským sítím a objektům:*  
**B/ 202 / 18 / 899**

Projekční kancelář PRIS spol. s r.o.

Osová 717/20

B r n o

**Název akce:** Rekonstrukce mostu ev.č. 12921-1 na silnici 12921 u místní části Poříčí


***Text vyjádření:***

K plánované rekonstrukci mostu ev.č. 12921-1 na silnici 12921 u místní části Poříčí na pozemcích p.č. 358, 166/2, 167/1, 1399, 1400/4, 1400/3, 1538/1 v k.ú. Křelovice u Pelhřimova a Poříčí u Bolechova nemáme připomínek.

***Seznam příloh :*** situace

**Datum:** 26.3.2018

**Podpis:**



**Převzetí vyjádření dne :** 26.3.2018

*osobně (podpis):* \_\_\_\_\_

*poštou (adresa): viz. adresát*

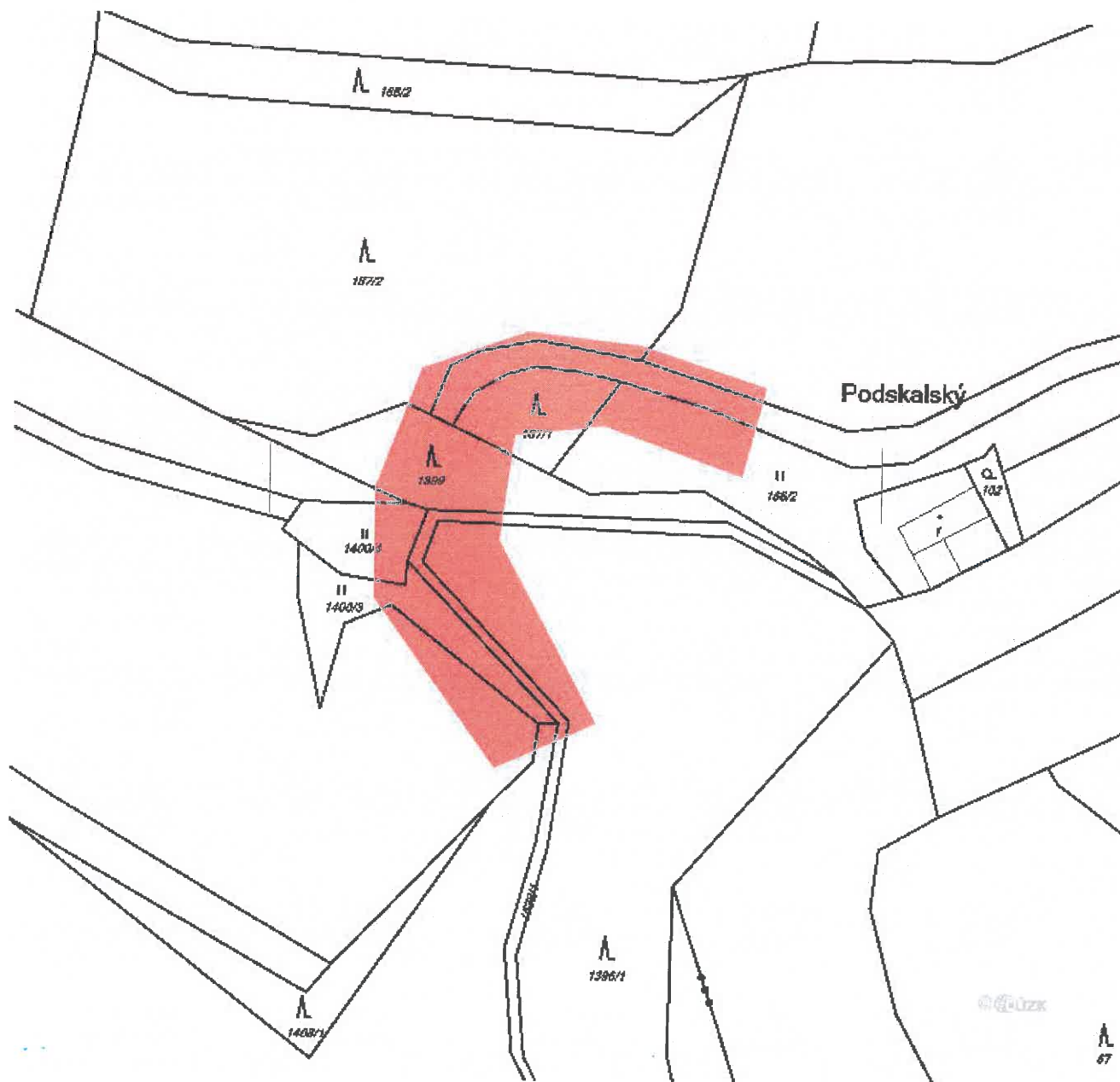
## Zákres zájmového území

### Dotčená k.ú.:

KÚ: Křelovice u Pelhřimova (675652), Poříčí u Bolechova (607070)

### Dotčené pozemky:

Wed Mar 14 2018 15:09:43 GMT+0100



Tato žádost byla vygenerována službou **e-UtilityReport**, kterou provozuje **HRDLIČKA spol. s r. o.**

Více informací o službě naleznete na <http://www.mawis.eu>. V případě dotazu či zájmu o příjem žádostí elektronickou cestou, kontaktujte zákaznické centrum: tel.: +420 251 618 458, e-mail: [info@mawis.eu](mailto:info@mawis.eu)



# OBEC KŘELOVICE, PSČ 394 45

okres Pelhřimov

**Projekční kancelář PRIS spol. s.r.o.**

Jakubková Anna

Osová 717/20

625 00 Brno

IČ : 46974806

Naše značka

Vaše značka

Vyřizuje

V Křelovicích dne

66/2018

Ing. Dolejš

23.4.2018

Věc : Vyjádření obce Křelovice – stavba **III- 12921 Poříčí - most ev. č. 12921-1**

K předloženému zákresu zájmového území výše uvedené akce sdělujeme , že v uvedené lokalitě **se nenachází žádné technické inženýrské sítě v majetku obce Křelovice.**

S přáním hezkého dne

**OBEC KŘELOVICE**

394 45 Křelovice 67

IČO: 00248487

DIČ: CZ00248487

Ing. Jaromír Dolejš

starosta obce Křelovice



**Ministerstvo obrany ČR**  
**Sekce nakládání s majetkem**  
**odbor ochrany územních zájmů**  
Tychonova 1, Praha 6, PSČ 160 01, datová schránka hjyaavk

---

Sp. zn.: 37737/2018-1150-OÚZ-ČB

Pardubice 11. dubna 2018

Projekční kancelář PRIS spol. s r.o.  
Anna Jakubková  
Osová 20  
625 00 Brno

**Závazné stanovisko pro územní řízení, stavební řízení**  
**III-12921 Poříčí - most ev.č. 12921-1**  
**(k.ú. Křelovice u Pelhřimova a k.ú. Poříčí u Bolechova)**  
K čj. 0000239012

**Ministerstvo obrany ČR**, Sekce nakládání s majetkem, odbor ochrany územních zájmů, oddělení ochrany územních zájmů Pardubice, v souladu se zmocněním v § 175 odst. 1 zákona č. 183/2006 Sb., o územním plánování a stavebním řádu (stavební zákon), ve znění pozdějších předpisů (dále jen „stavební zákon“), jako věcně a místně příslušné ve smyslu zákona č. 222/1999 Sb., o zajišťování obrany České republiky, ve znění pozdějších předpisů (dále jen „zákon o zajišťování obrany ČR“), na teritoriu okresů České Budějovice, Český Krumlov, Havlíčkův Brod, Hradec Králové, Chrudim, Jablonec nad Nisou, Jičín, Jihlava, Jindřichův Hradec, Kolín, Kutná Hora, Liberec, Náchod, Pardubice, Pelhřimov, Rychnov nad Kněžnou, Semily, Svitavy, Tábor, Trutnov, Ústí nad Orlicí, Žďár nad Sázavou, a v souladu s Rozkazem ministra obrany č. 39/2011 - Zabezpečení výkonu působnosti MO ve věcech územního plánování a stavebního řádu, v platném znění, **vydává** ve smyslu § 4 odst. 2 písm. a) stavebního zákona pro potřeby vedeného řízení

**souhlasné závazné stanovisko**

**k záměru tak, jak byl doložen v písemné a grafické dokumentaci.**

Odůvodnění:

Ministerstvo obrany ČR v souladu se zmocněním v § 175 odst. 1 stavebního zákona, dle § 161 téhož zákona a zákona o zajišťování obrany ČR provedlo po obdržení vaší žádosti o vydání závazného stanoviska dotčeného orgánu vyhodnocení předloženého záměru, prověřilo evidenci technické infrastruktury v jeho vlastnictví. **Ministerstvo obrany ČR neeviduje inženýrské sítě a podzemní telekomunikační vedení, které by byly s daným stavebním záměrem v kolizi.**

Daný stavební záměr je lokalizován v územích vymezených Ministerstvem obrany ČR v souladu s § 175 stavebního zákona u stavebních úřadů. Tato vymezená území Ministerstva obrany ČR jsou shodná s údaji o území poskytovanými Ministerstvem obrany ČR pro ÚAP a jejich součástí jsou podrobné specifikace podmínek ve vymezeném území Ministerstva obrany ČR a zákonná určení.

Na základě odborného vyhodnocení stavebního záměru Ministerstvo obrany ČR konstatuje, že předložený stavební záměr není v rozporu se zájmy Ministerstva obrany ČR a nekoliduje s ochranou zájmů Ministerstva obrany ČR (viz ÚAP - jev 119).

Realizace stavebního záměru provedená v souladu s předloženou projektovou dokumentací neohrozí naplnění veřejného zájmu na zajištění obrany a bezpečnosti státu.

**Toto závazné stanovisko Ministerstva obrany ČR je platné 2 roky a musí být vyžádáno znovu, nebude-li během této doby stavba zahájena nebo dojde-li ke změnám v umístění, výšce nebo rozsahu stavby.**

Kontaktní osoba: Ing. Barbora Štroufová, tel.č. 973 321 587

Ing. Barbora Štroufová  
rada  
Oddělení ochrany územních zájmů Pardubice

V další korespondenci, týkající se výše uvedené věci, uvádějte odkaz na sp. zn.: 37737/2018-1150-OÚZ-ČB tohoto závazného stanoviska Ministerstva obrany ČR.

Adresa pro doručování:  
Ministerstvo obrany ČR,  
Sekce nakládání s majetkem,  
odbor ochrany územních zájmů,  
oddělení ochrany územních zájmů Pardubice  
Teplého 1899, 530 02 Pardubice  
IČO: 60162694

**Ministerstvo obrany ČR**  
**Sekce nakládání s majetkem**  
**odbor ochrany územních zájmů**  
Tychonova 1, Praha 6, PSČ 160 01, datová schránka hjyaavk

---

Sp. zn.: 37737/2018-1150-OÚZ-ČB

Pardubice 11. dubna 2018

Projekční kancelář PRIS spol. s r.o.  
Anna Jakubková  
Osová 20  
625 00 Brno

**Závazné stanovisko pro územní řízení, stavební řízení**  
**III-12921 Poříčí - most ev.č. 12921-1**  
**(k.ú. Křelovice u Pelhřimova a k.ú. Poříčí u Bolechova)**  
K čj. 0000239012

**Ministerstvo obrany ČR**, Sekce nakládání s majetkem, odbor ochrany územních zájmů, oddělení ochrany územních zájmů Pardubice, v souladu se zmocněním v § 175 odst. 1 zákona č. 183/2006 Sb., o územním plánování a stavebním řádu (stavební zákon), ve znění pozdějších předpisů (dále jen „stavební zákon“), jako věcně a místně příslušné ve smyslu zákona č. 222/1999 Sb., o zajišťování obrany České republiky, ve znění pozdějších předpisů (dále jen „zákon o zajišťování obrany ČR“), na teritoriu okresů České Budějovice, Český Krumlov, Havlíčkův Brod, Hradec Králové, Chrudim, Jablonec nad Nisou, Jičín, Jihlava, Jindřichův Hradec, Kolín, Kutná Hora, Liberec, Náchod, Pardubice, Pelhřimov, Rychnov nad Kněžnou, Semily, Svitavy, Tábor, Trutnov, Ústí nad Orlicí, Žďár nad Sázavou, a v souladu s Rozkazem ministra obrany č. 39/2011 - Zabezpečení výkonu působnosti MO ve věcech územního plánování a stavebního řádu, v platném znění, **vydává** ve smyslu § 4 odst. 2 písm. a) stavebního zákona pro potřeby vedeného řízení

**souhlasné závazné stanovisko**

**k záměru tak, jak byl doložen v písemné a grafické dokumentaci.**

Odůvodnění:

Ministerstvo obrany ČR v souladu se zmocněním v § 175 odst. 1 stavebního zákona, dle § 161 téhož zákona a zákona o zajišťování obrany ČR provedlo po obdržení vaší žádosti o vydání závazného stanoviska dotčeného orgánu vyhodnocení předloženého záměru, prověřilo evidenci technické infrastruktury v jeho vlastnictví. **Ministerstvo obrany ČR neeviduje inženýrské sítě a podzemní telekomunikační vedení, které by byly s daným stavebním záměrem v kolizi.**

Daný stavební záměr je lokalizován v územích vymezených Ministerstvem obrany ČR v souladu s § 175 stavebního zákona u stavebních úřadů. Tato vymezená území Ministerstva obrany ČR jsou shodná s údaji o území poskytovanými Ministerstvem obrany ČR pro ÚAP a jejich součástí jsou podrobné specifikace podmínek ve vymezeném území Ministerstva obrany ČR a zákonná určení.

Na základě odborného vyhodnocení stavebního záměru Ministerstvo obrany ČR konstatuje, že předložený stavební záměr není v rozporu se zájmy Ministerstva obrany ČR a nekoliduje s ochranou zájmů Ministerstva obrany ČR (viz ÚAP - jev 119).

Realizace stavebního záměru provedená v souladu s předloženou projektovou dokumentací neohrozí naplnění veřejného zájmu na zajištění obrany a bezpečnosti státu.

**Toto závazné stanovisko Ministerstva obrany ČR je platné 2 roky a musí být vyžádáno znovu, nebude-li během této doby stavba zahájena nebo dojde-li ke změnám v umístění, výšce nebo rozsahu stavby.**

Kontaktní osoba: Ing. Barbora Štroufová, tel.č. 973 321 587

Ing. Barbora Štroufová  
rada  
Oddělení ochrany územních zájmů Pardubice

V další korespondenci, týkající se výše uvedené věci, uvádějte odkaz na sp. zn.: 37737/2018-1150-OÚZ-ČB tohoto závazného stanoviska Ministerstva obrany ČR.

Adresa pro doručování:  
Ministerstvo obrany ČR,  
Sekce nakládání s majetkem,  
odbor ochrany územních zájmů,  
oddělení ochrany územních zájmů Pardubice  
Teplého 1899, 530 02 Pardubice  
IČO: 60162694



LESY ČESKÉ REPUBLIKY, S. P., SPRÁVA TOKŮ - OBLAST POVODÍ VLTAVY

Tyršova 1902, 256 01 Benešov, tel. +420 956954111, fax +420 317705619, ost54@lesycr.cz, ID DS:e8jcfns

Projekční kancelář PRIS spol. s r.o.

Osová 20, 625 00 Brno

Dnšla: 15.1.2019

0118/2019

Číslo zahájení: 18.03.1

Vyřizuje: D. Hron

PRIS spol. s r.o.

Osová 20

Brno

625 00

Česká republika

VÁŠ DOPIS ZN.  
D/S-2556/2018-Str

ČÍSLO JEDNACÍ  
LCR954/004600/2018

SPISOVÁ ZNAČKA  
LCR0000095/2019

DATUM  
4.1.2019

VYŘIZUJE  
Ing. Hron

TELEFON  
606420537

GSM  
956954111

FAX  
317705619

E-MAIL  
lubos.hron@lesycr.cz

**Věc: Stanovisko správce toku k PD pro společné územní a stavební řízení „III/12921 Poříčí – most ev.č. 12921-1“**

PD pro společné územní a stavební řízení, zpracovaná v říjnu 2018 projekční kanceláří PRIS spol. s r.o., Brno, zodpovědný projektant ing. Rostislav Otevřel, řeší stavební úpravy mostu k odstranění jeho špatného stavu bez zásahu do komunikace a osazení nových silničních svodidel na silnici III/12921 v k.ú. Křelovice u Pelhřimova a Poříčí u Bolechova. Investorem je Krajská správa a údržba silnic Vysočiny, p.o..

Stavba slouží k převedení komunikace přes přirozené koryto levostranného přítoku Želivky (IDVT 10264639, ČHP 1-09-02-0690) a to v ř.km 0,120, který je v naší správě. V místě stavby není vodní dílo vedené v HIM Lesů ČR, s.p..

Stávající most bude v převážné části ponechán, jen část mostu (římasy) bude odbourána. Do mostního otvoru bude vložena konstrukce z vlnitého plechu výšky 2,9 a šířky 2,36 m. Prostor mezi novým tubusem a původními opěrami bude zabetonován. Před stávající křídla budou k lici předsazeny nové gabionové zdi proměnné výšky. Nad gabiony bude svah zpevněný lomovým kamenem tl. 200 mm do betonu tl. 200 mm. Nový mostní otvor převede průtok  $Q_{100}$  (5,8 m<sup>3</sup>) s rezervou 1,57 m pod vrchol klenby. Koryto toku bude v místě stavby opevněno kamennou rovnatinou se zajištěním na vtoku a výtoku betonovými prahy a v délce 2 m na vtoku a 5 m na výtoku opevněno těžkým kamenným záhozem.

V rámci stavby je uvažováno s pokácením 3 ks stromů a náletových dřevin v okolí mostu.

Lesy České republiky s.p., Správa toků – oblast povodí Vltavy se sídlem v Benešově, jako příslušný správce výše uvedeného vodního toku, souhlasí s realizací této stavby za předpokladu:

- stavba bude provedena v souladu s příslušnými normami a právními předpisy v platném znění,
- při provádění stavebních prací bude vhodným technickým opatřením zabráněno případnému zanesení koryta toku smyvm nebo nahrnutím materiálu a zabráněno znečištění povrchové i podzemní vody závadnými, zejména ropnými látkami,
- narušené úseky vodního toku budou uvedeny do náležitého stavu (plynulé napojení opevnění, urovňání, utužení, osetí),
- správce toku neodpovídá za škody vzniklé na stavbě a okolních pozemcích, způsobených intenzivními srážkami v době realizace stavby ani po jejím dokončení,
- všechny nově vybudované objekty zůstanou ve správě investora stavby,
- správce toku požaduje přizvat na svolaná jednání a oznámit počátek a ukončení prací,
- správci toku nesmí výše uvedenou stavbou vzniknout žádné škody ani náklady.

Lesy České republiky, s.p., se sídlem Přemyslova 1106/19, Nový Hradec Králové, Hradec Králové, PSČ 500 08

Spisová značka AXII 540 vedená u rejstříkového soudu v Hradci Králové, IČ: 42196451, DIČ: CZ42196451

Lesy České republiky, s.p., jsou držitelem osvědčení o účasti v certifikaci lesů, loga PEFC (08-2101/0001) a certifikátu C-o-C.



Státní podnik Lesy České republiky, s.p., zachovává nulovou toleranci k jakémukoli nelegálnímu jednání a dodržuje maximální transparentnost, legalitu a etiku. Součástí firemní kultury státního podniku Lesy České republiky, s.p., je Criminal compliance program (viz [www.lesycr.cz](http://www.lesycr.cz)), který stanoví zásady a pravidla jednání zaměstnanců či jiných osob jednajících za státní podnik Lesy České republiky, s.p. (dále jen „zaměstnanec“). Každý zaměstnanec má povinnost oznámit jakékoli podezřelé či nelegální jednání. V jakémkoli případě, kdy je jednání zaměstnance v rozporu s Criminal compliance programem, nelze je považovat za jednání v rámci nebo v zájmu státního podniku Lesy České republiky, s.p. Takové jednání je možné oznámit, a to i anonymně způsoby uvedenými na webových stránkách.

[www.lesycr.cz](http://www.lesycr.cz)





**LESY ČESKÉ REPUBLIKY, S. P., SPRÁVA TOKŮ - OBLAST POVODÍ VLTAVY**

Tyršova 1902, 256 01 Benešov, tel. +420 956954111, fax +420 317705619, ost54@lesycr.cz, ID DS:e8jcfns

Stavbou bude dotčen pozemek určený k plnění funkcí lesa **parc. č. 1399 v k. ú. Křelovice u Pelhřimova** ve vlastnictví ČR s právem hospodařit s majetkem státu pro Lesy ČR, s. p.. Jelikož se jedná o pozemek určený k plnění funkcí lesa je proto nutno majetkoprávní vztahy řešit s příslušnou organizační jednotkou, t.j. Lesní správou Pelhřimov. V záležitosti dotčení tohoto pozemku, prosím, kontaktujte Lesní správu Pelhřimov, Humpolecká 2165, 393 01 Pelhřimov a rovněž tak v záležitosti kácení stromů a náletových dřevin na tomto pozemku.

**Toto vyjádření platí 2 roky ode dne vydání.**

S pozdravem

Lesy České republiky, s.p. [02]  
Tyršova 1106/19, Nový Hradec Králové  
Hradec Králové  
IČ: 42196451, DIČ: CZ42196451  
Oblast povodí Vltavy  
256 01 Benešov

  
Ing. Mojmíra Hillermanová

vedoucí Správy toků - oblast povodí Vltavy





**POVODÍ VLTAVY**

Povodí Vltavy, státní podnik  
závod Dolní Vltava  
Grafická 36  
150 21 Praha 5

TEL.: 257 099 111  
FAX: 257 313 522

BANKOVNÍ SPOJENÍ:  
KOMERČNÍ BANKA, a.s. PRAHA 5  
č.ú.: 31632051/0100

Projekční kancelář PRIS spol. s r.o.

Osová 20, 625 00 Brno

Došlo: 11.12.2018  
Č.j.: 2491/2018  
Číslo zakázky: 18031  
Vyrizuje: J. J. J.

**Projekční kancelář PRIS spol. s r.o.**  
**Osová 717/20**  
**625 00 Brno 25**

VÁŠ DOPIS ZNAČKY/ZE DNE  
D/S-2558/2018-Str/9.11.2018

NAŠE ZNAČKA  
65616/2018-242-Gá

VYŘIZUJE/LINKA  
Ing. Dana Goldsteinová/215

DATUM  
6.12.2018

**III-12921 Poříčí - most ev.č. 12921-1, KSÚS Vysočina – I. stanovisko správce povodí**  
**II. vyjádření správce významného vodního toku Želivka**

K.Ú.: Křelovice u Pelhřimova VODOPRÁVNÍ ÚŘAD: MÚ Pelhřimov KRAJ: Vysočina Č.H.P.: 1-09-02-0690-0-00

Poříčí u Bolechova

VODNÍ ÚTVAR PODZEMNÍCH VOD: 65200 Krystalinikum v povodí Sázavy

HGR: 6520

VODNÍ ÚTVAR POVRCHOVÝCH VOD DVL\_0430 Želivka (Hejlovka) od toku Trnava po vzdutí nádrže Švihov

Dne 13.11.2018 jsme obdrželi žádost o vyjádření k projektové dokumentaci ke společnému územnímu a stavebnímu řízení „III-12921 Poříčí - most ev.č. 12921“, zpracovatel Projekční kancelář PRIS spol. s r.o., Ing. Rostislav Otevřel (říjen 2018, zak.č. 18031), investor KSÚS Vysočina. K žádosti byl dále doložen Havarijní plán a Povodňový plán.

Předmětem dokumentace je přestavba mostu ev.č.12921 na pozemcích p.č. 1399/4, 1399/6., Křelovice u Pelhřimova a p.č. 167/1, 167/2..kú. Poříčí u Bolechova. Souřadnice polohy S-JTSK Y, X jsou uvedeny v záborovém elaborátu. Pozemky se nachází ve vnější části ochranného pásma II. stupně vodárenské nádrže Švihov na Želivce, směrem od toku Želivky k mostu zasahuje vnitřní část ochranného pásma II. stupně. Stavba mostu se nenachází mimo stanovené záplavové území Želivky.

Most je přesýpaný o délce mostu 3,0 m, šířka mostu 9,35 m, volná šířka 3,5 m. Součástí stavební akce je odstranění nevyhovujícího zádržného systému, římsy a poprsních zídkách a horní povrch poprsních zídek. Do mostního otvoru bude vložena plechová mostní konstrukce elipsovitého tvaru se světlou výškou 2,9 m a světlou šířkou 2,36 m. Prostor mez novým tubusem a původními opěrami bude zabetonován a dno bude zpevněno z kamenné rovnatiny. Na vtoku a výtoku bude zhotovena propustná gabionová zeď. Nový mostní otvor převede průtok  $Q_{100}$  s dostatečnou rezervou. Odvodnění povrchu mostu je řešeno gravitačně podélným a příčným sklonem vozovky, vozovka v místě zásahu bude zachována.

Kóta hladiny návrhového průtoku:  $Q_{100} = 398,58$  m n.m. Volná výška nad kontrolním návrhovým průtokem 1,17 m splňuje normu ČSN 75 2130 - Křížení a souběhy vodních toků s dráhami, pozemními komunikacemi a vedeními.

Výstavbou mostu bude přímo dotčen drobný vodní IDVT 10264639 – bezejmenný levostranný přítok Želivky ve správě Lesy ČR, s.p. - správa toků – pracoviště Benešov. Záměr se nedotýká pozemků ani majetku, ke kterým má Povodí Vltavy, státní podnik, právo hospodařit.

Záměr se nachází ve vodním útvaru povrchových vod DVL\_ Želivka (Hejlovka) od toku Trnava po vzdutí





nádrže Švihov, jehož dobrý chemický stav nebyl dosažen a ekologický stav je hodnocen jako střední stav, a ve vodním útvaru podzemních vod 65200 Krystalinikum v povodí Sázavy, jehož chemický stav je hodnocen jako nevyhovující a kvantitativní stav jako vyhovující.

I. Na základě ustanovení § 54 odst. 4 zákona č. 254/2001 Sb., o vodách a o změně některých zákonů (vodní zákon) ve znění pozdějších předpisů, vyhlášky Ministerstva zemědělství č. 183/2018 Sb., o náležitostech rozhodnutí a dalších opatření vodoprávního úřadu a o dokladech předkládaných vodoprávnímu úřadu vydává Povodí Vltavy, státní podnik, jako příslušný správce povodí v dílčím povodí Dolní Vltavy k předložené projektové dokumentaci následující

**s t a n o v i s k o :**

A. Z hlediska zájmů daných platným Národním plánem povodí Labe, Plánem dílčího povodí Dolní Vltavy (ustanovení § 24 až § 26 vodního zákona) je uvedený záměr možný, protože lze předpokládat, že záměrem nedojde ke zhoršení chemického stavu a ekologického stavu dotčeného útvaru povrchových vod a chemického stavu a kvantitativního stavu útvaru podzemních vod, a že nebude znemožněno dosažení jejich dobrého stavu. Toto hodnocení vychází z posouzení souladu daného záměru s výše uvedenými platnými dokumenty.

B. Z hlediska dalších zájmů daných vodním zákonem **souhlasíme** s vydáním společného územního a stavebního povolení pro stavbu „III-12921 Poříčí - most ev.č. 12921“ a s předloženým Havarijním plánem a Povodňovým plánem **za předpokladu splnění** následujících **podmínek** :

1. Úprava a opevnění koryta z kamene v prostoru mostu musí plynule (směrově a výškově) navazovat na stávající upravené a opevněné koryto toku v souladu TNV 75 2102 – Úpravy potoků, případně narušené úseky koryta toku budou uvedeny do odpovídajícího stavu.
2. Při realizaci stavby nesmí dojít ke znečištění podzemních a povrchových vod závadnými látkami (ropné látky, sanační materiály, nátěrové hmoty a pod.). Na stavbě musí být prostředky pro zneškodnění havárie.
3. V blízkosti vodního toku nebo v místech soustředěného povrchového odtoku nebude skladován žádný výkopový ani stavební materiál.
4. Záměr bude projednán se správcem dotčeného vodního toku Lesy ČR, s.p. - správa toků – pracoviště Benešov.

Toto stanovisko správce povodí platí dva roky ode dne jeho vydání.

Orientační souřadnice v souřadnicovém systému (S-JTSK) byly ověřeny v návaznosti na Centrální evidenci vodních toků.

II. Povodí Vltavy, státní podnik, jako správce významného vodního toku Želivka, **souhlasí** s výše uvedeným záměrem **za předpokladu splnění podmínek** uvedených v části I. – stanovisko správce povodí **s následující podmínkami** :

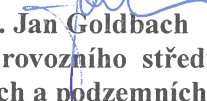
1. V příloze č. 1 havarijního plánu bude uveden kontakt na havarijního technika Povodí Vltavy - 724 453 422 a na vodohospodářský dispečink – 257 329 425 a dále havarijního technika závodu Dolní Vltava : Ing. Jitka Kotelenská 722 457 895.
2. Na pracovišti budou po celou dobu prací trvale k dispozici prostředky pro zdolávání případné havárie.



3. Vzhledem k provádění prací ve vnitřní části ochranného pásma II. stupně vodárenské nádrže Švihov bude zahájení stavby oznámeno úsekovému technikovi Ing. Dalíkovi (tel. 724614057, e-mail: petr.dalik@pvl.cz).

V příloze Vám vracíme zaslané podklady.



  
**Ing. Jan Goldbach**  
vedoucí provozního střediska  
povrchových a podzemních vod

Co : spis (SP-2018/15648)  
ZDV PS 7 ing. Dalík  
[dana.goldsteinova@pvl.cz](mailto:dana.goldsteinova@pvl.cz)







KRAJSKÝ ÚŘAD KRAJE VYSOČINA  
Odbor životního prostředí a zemědělství  
Žižkova 57, 587 33 Jihlava, Česká republika  
tel.: 564 602 111, e-mail: posta@kr-vysocina.cz

Projekční kancelář PRIS spol. s r.o.  
Osová 717/20  
625 00 BRNO

(obdrží prostřednictvím datové schránky)

Váš dopis značky/ze dne  
D/S- 2563/2018 - Hol

Číslo jednací  
KUJI 83962/2018  
OZPZ 161/2018

Vyřizuje/telefon  
Michal Fryš/564602504

V Jihlavě dne  
26. 11. 2018

### III/12921 Poříčí – most ev. č. 12921-1

#### Vyjádření dle zákona č. 100/2001 Sb.

Krajský úřad Kraje Vysočina, odbor životního prostředí a zemědělství obdržel dne 9. 11. 2018 vaši žádost o vyjádření k výše uvedenému záměru z hlediska zákona č. 100/2001 Sb., o posuzování vlivů na životní prostředí a o změně některých souvisejících zákonů, v účinném znění (dále jen zákona o EIA).

V podání, jehož součástí byla i souhrnná technická zpráva (část dokumentace pro vydání společného povolení) zpracovaná vámi v říjnu 2018 je uvedeno, že stávající most převádějící bezejmenný přítok Želivky bude z důvodu špatného stavebního stavu nahrazen novou konstrukcí. Směrové ani výškové řešení komunikace nebude upravováno. Šířka komunikace se nemění, koruna komunikace zůstává bez zásahu.

Krajský úřad Kraje Vysočina, odbor životního prostředí a zemědělství jako příslušný úřad dle § 22 zákona o EIA sděluje:

Dle § 4 odst. 1 písm. c) zákona o EIA se jedná o nevýznamnou změnu záměru uvedeného v bodě 49 přílohy č. 1 zákona o EIA (*silnice všech tříd a místní komunikace I. a II. třídy o méně než čtyřech jízdních pruzích od délky 2 km ...*), která nepodléhá zjišťovacímu řízení.

Mgr. Michal Fryš  
úředník odboru životního prostředí a zemědělství

KRAJSKÝ ÚŘAD KRAJE VYSOČINA  
Odbor životního prostředí a zemědělství  
Žižkova 57, 587 33 Jihlava, Česká republika  
tel.: 564 602 111, e-mail: posta@kr-vysocina.cz

**Projekční kancelář PRIS spol. s r.o.**  
**Osová 20**  
**625 00 Brno**

*Datová schránka*

Váš dopis značky/ze dne D/S-2564/2018 - Hol 9. 11. 2018	Číslo jednací KUJI 90488/2018 OŽPZ 1498/2018	Vyřizuje/telefon Zdeňka Brunová 564 602 505	V Jihlavě dne 5. 12. 2018
---	--	---	------------------------------

#### **„III/12921 Poříčí-most ev. č. 12921-1“ - stanovisko Natura**

Krajský úřad Kraje Vysočina, odbor životního prostředí a zemědělství (dále též „OŽPZ KrÚ Kraje Vysočina“) jako příslušný orgán vykonávající v přenesené působnosti státní správu ochrany přírody a krajiny podle ustanovení § 77a odst. 4 písm. n) zákona ČNR č. 114/1992 Sb., o ochraně přírody a krajiny, ve znění pozdějších předpisů (dále jen „zákon o ochraně přírody“) po posouzení záměru

#### **„III/12921 Poříčí-most ev. č. 12921-1“**

vydává v souladu s ustanovením § 45i odst. 1 zákona o ochraně přírody toto stanovisko:

**Záměr nemůže mít významný vliv na předmět ochrany nebo celistvost evropsky významné lokality nebo ptačí oblasti.**

#### **Odůvodnění:**

OŽPZ KrÚ Kraje Vysočina obdržel dne 9. 11. 2018 žádost o stanovisko z hlediska vlivu na evropsky významné lokality a ptačí oblasti (Natura 2000). Žádost podala společnost Projekční kancelář PRIS spol. s r.o., Osová 20, 625 00 Brno, IČ 469 74 806, která zastupuje investora společnost Krajská správa a údržba silnic Vysočina. K žádosti byla přiložena část projektové dokumentace zpracované Ing. Otevřelem v 9/2018.

Předmětem záměru je oprava stávajícího mostu přes bezejmenný přítok Želivky poblíž osady Poříčí u Bolechova. Do stávající mostní konstrukce bude vložen ocelový tubus eliptického průřezu se světlou výškou 2,96 m a světlou šířkou 2,42 m. Meziprostor bude vyplněn cementopopílkovou směsí. Koryto bude upraveno do přibližně lichoběžníkového tvaru s jednostrannou bermou šířky 50 cm, podmostí a okolí v úseku 2 m před mostem a 5 m za

mostem bude upraveno kamenným záhozem. Stávající kamenná křídla budou částečně ubourána a budou před ně předsazeny gabionové zdi.

Podkladem pro posouzení vlivu záměru na evropsky významné lokality nebo ptačí oblasti byla žádost i skutečnosti obecně známé. Za skutečnosti obecně známé považuje OŽPZ KrÚ Kraje Vysočina, mj. takové poznatky, které jsou abstrahované (zpravidla odbornou literaturou) z většího počtu obdobných případů a je tedy možné je předpokládat i u obdobného případu jedinečného. Dále má OŽPZ KrÚ Kraje Vysočina, za skutečnosti obecně známé ty, které se sice týkají jedinečného jevu, ale byly už dříve (tj. nezávisle na vedeném řízení) popsány a tento popis je veřejně přístupný. Podkladem pro posouzení vlivu záměru jsou i skutečnosti známé z úřední činnosti. Zde se jedná zejména o vymezení evropsky významných lokalit (dále také „EVL“) a ptačích oblastí (v Kraji Vysočina není žádná ptačí oblast), předměty jejich ochrany (viz např. <http://www.nature.cz/natura2000-design3/hp.php>), aktuální stav předmětu ochrany, inventarizační průzkumy pro EVL a plány péče pro zvláště chráněná území na území EVL, odborné informace o přírodních stanovištích (např. <http://www.biomonitoring.cz/stanoviste.php>), ekologii, biologii, rozšíření, ohrožení a péči o druhy (např. <http://www.biomonitoring.cz>).

Príslušný úřad vychází z úvahy, že výše uvedený záměr nebude mít vliv na životní prostředí přesahující pozemky, na kterých je záměr umístěn (záměr svými negativními vlivy nebude překračovat limitní hodnoty stanovené zvláštními právními předpisy za hranicí pozemků určených k jeho realizaci) při předpokladu zachování v žádosti uvedených parametrů a činností.

V bezprostřední blízkosti záměru se nenachází žádná EVL. Ve vzdálenosti přibližně 1 km od záměru se nachází evropsky významná lokalita EVL Trnava CZ0613334 (jihozápadní směr od záměru), která je vyhlášena pro ochranu přírodního stanoviště č. 3260 Nížinné až horské vodní toky s vegetací svazů *Ranunculion fluitantis* a *Callitricho-Batrachion* a pro ochranu evropsky významného druhu vydra říční (*Lutra lutra*).

Vzdálenost EVL od daného záměru, její předmět ochrany a konkrétní výše uvedená činnost zaručují, že nemůže dojít k jejímu ovlivnění, a proto lze vyloučit negativní vliv záměru na evropsky významné lokality a ptačí oblasti (Natura 2000).

Toto stanovisko nenahrazuje stanoviska a vyjádření z hlediska druhové ochrany vydávaná podle zákona č. 114/1992 Sb., o ochraně přírody, případně dalších předpisů. Stanovisko není vydáváno ve správním řízení (§ 90 odst. 1 zákona o ochraně přírody) a nelze proti němu podat odvolání.

Mgr. Zdeňka Brunová  
Úředník odboru životního prostředí a zemědělství

## Městský úřad Pelhřimov

### Odbor životního prostředí

---

PRIS, projekční kancelář spol. s r.o.  
Osová 20  
625 00 Brno

*Datovou schránkou*

VÁŠ DOPIS ZNAČKY/ZE DNE

ČÍSLO JEDNACÍ

VYŘIZUJE

PELHŘIMOV

D/S-1157/2018 - Hol  
28. května 2018

OŽP/1070/2018-2

Fučík, Ing. Norková  
Ing. Vrubel

28. června 2018

### **Vyjádření k záměru stavby „III-12921 Poříčí - most ev. č. 12921-1“.**

Záměrem investora je oprava mostu ev. č. 12921-1 na silnici III/12921 u obce Poříčí, který je ve špatné technickém stavu. Stávající kamenná klenba je v nevyhovujícím stavu a je navrženo do mostního otvoru vložit trubku o průměru min. 2,40 m. Šířka vozovky nebude upravována, nově je řešeno zřízení nových čel pomocí gabionových zdí. Investorem stavby je Kraj Vysočina, Žižkova 57, 587 33 Jihlava. PD stavby zpracovala firma PRIS, projekční kancelář spol. s r.o., Osová 20, 625 00 Brno.

### **Odbor životní prostředí Městského úřadu Pelhřimov dává tato vyjádření a stanoviska:**

#### **Stanovisko vodoprávního úřadu**

Městský úřad Pelhřimov, odbor životního prostředí, jako příslušný vodoprávní úřad sděluje, že uvedený záměr je možný. Je nezbytné, aby si stavebník před vydáním stavebního povolení a zahájením stavby zajistil u zdejšího odboru vydání souhlasu vodoprávního úřadu podle § 17 odst. 1 písm. a) vodního zákona. O vydání tohoto souhlasu požádá stavebník nebo jeho zplnomocněný zástupce, žádost musí být podána na formuláři stanoveném vyhláškou a musí obsahovat vyhláškou předepsané přílohy.

#### **Sdělení za úsek odpadového hospodářství**

Městský úřad Pelhřimov, odbor životního prostředí, jako věcně a místně příslušný orgán veřejné správy na úseku odpadového hospodářství sděluje, že uvedený záměr je možný. Závazné stanovisko podle ustanovení § 79 odst. 4 zákona o odpadech a § 149 odst. 1 správního řádu bude případně vydáno po předložení kompletní PD pro povolením stavby.

#### **Sdělení za úsek ochrany ovzduší**

Předložený záměr nevyžaduje vydání závazného stanoviska odborem životního prostředí Městského úřadu Pelhřimov z hlediska ochrany ovzduší podle § 11 odst. 3 zákona č. 201/2012 Sb., o ochraně ovzduší, ve znění pozdějších předpisů (dále jen zákon o ochraně ovzduší), protože v rámci záměru není řešen stacionární zdroj neuvedený v příloze č. 2 k zákonu o ochraně ovzduší.

### **Vyjádření za úsek ochrany přírody a krajiny**

Městský úřad Pelhřimov, odbor životního prostředí ( dále jen ŽP ) jako orgán státní správy ochrany přírody podle zákona č. 114/1992 Sb., o ochraně přírody a krajiny v platném znění, (dále jen „zákon“) vydává v souladu s ustanovením § 154 zákona č. 500/2004 Sb. (správní řád) v platném znění toto vyjádření :

S navrženou velikostí mostního otvoru souhlasíme. Stavbou dojde k dotčení vodního toku, proto je nutné požádat o vydání ZS k zásahu do VKP. K žádosti předložte PD, která bude zpracována dle obecných pravidel (např. zajištění migrace živočichů).

### **Vyjádření za úsek státní správy lesů**

Městský úřad Pelhřimov, odbor životního prostředí jako orgán státní správy lesů podle zákona č. 289/1995 Sb., o lesích a o změně a doplnění některých zákonů, v platném znění (dále jen „lesního zákona“) vydává v souladu s ustanovením § 154 zákona č. 500/2004 Sb., správní řád, v platném znění toto vyjádření.

K velikosti mostního otvoru nemáme připomínek.

Vzhledem k tomu, že stavba se přímo dotýká lesa je nutné před vydáním stavebního rozhodnutí požádat zdejší odbor Městského úřadu Pelhřimov o vydání souhlasu k dotčení lesa dle § 14 odst. 2 lesního zákona.

V podané žádosti je nutné specifikovat jakým způsobem dojde k dotčení k dotčení lesa, a to především v souvislosti s realizací vlastní stavby popř. jejím následným provozem.

Zemědělský půdní fond – bez připomínek.

Ing. Josef Slavětínský  
vedoucí odboru ŽP MěÚ Pelhřimov

## Městský úřad Pelhřimov

### Odbor životního prostředí

---

PRIS, projekční kancelář spol. s r.o.  
Osová 20  
625 00 Brno

*Datovou schránkou*

VÁŠ DOPIS ZNAČKY/ZE DNE

ČÍSLO JEDNACÍ

VYŘIZUJE

PELHŘIMOV

D/S-2585/2018 - Hol  
12. listopadu 2018

OŽP/2021/2018-2

p.Fučík, Ing.Vrubel

17. prosince 2018

### **Vyjádření k záměru stavby „III-12921 Poříčí - most ev. č. 12921-1“ pro územní a stavební řízení.**

Záměrem investora je oprava mostu ev. č. 12921-1 na silnici III/12921 u obce Poříčí, který je ve špatné technickém stavu. Stávající kamenná klenba je v nevyhovujícím stavu a je navrženo do mostního otvoru vložit trubku o průměru min. 2,40 m. Šířka vozovky nebude upravována, nově je řešeno zřízení nových čel pomocí gabionových zdí. Před zahájením stavebních prací dojde k pokácení 3 ks stromů a u části pozemků dojde k zásahu do VKP. Investorem stavby je Kraj Vysočina, Žižkova 57, 587 33 Jihlava. PD stavby zpracovala firma PRIS, projekční kancelář spol. s r.o., Osová 20, 625 00 Brno, IČO: 46974806.

### **Odbor životního prostředí Městského úřadu Pelhřimov dává tato vyjádření a stanoviska a závazná stanoviska:**

#### **Závazné stanovisko za úsek odpadového hospodářství**

Městský úřad Pelhřimov, odbor životního prostředí, jako věcně a místně příslušný orgán veřejné správy na úseku odpadového hospodářství podle § 61 odst. 1 písm. c) zákona č. 128/2000 Sb., o obcích, v platném znění, § 71 písm. k) zákona č. 185/2001 Sb., o odpadech a o změně některých dalších zákonů, v platném znění (dále jen „zákon o odpadech“) a podle § 11 odst. 1 zákona č. 500/2004 Sb., správní řád, v platném znění (dále jen „správní řád“)

#### **s o u h l a s í**

podle ustanovení § 79 odst. 4 zákona o odpadech a § 149 odst. 1 správního řádu s umístěním a povolením stavby z hlediska nakládání s odpady ke stavbě: „III-12921 Poříčí - most ev. č. 12921-1“ (dále jen „předmětná stavba“), stavebník: Kraj Vysočina, Žižkova 57, 587 33 Jihlava (dále jen „stavebník“).

#### **Odůvodnění:**

Dne 12. listopadu 2018 obdržel Městský úřad Pelhřimov, odbor ŽP (dále jen „odbor ŽP MěÚ Pelhřimov“) písemnou žádost od zástupce stavebníka o vydání závazných stanovisek a vyjádření odboru ŽP na předmětnou stavbu.



Přílohou žádosti je projektová dokumentace s názvem: III-12921 Poříčí - most ev. č. 12921-1, kterou zpracovala PRIS, projekční kancelář spol. s r.o., Osová 20, 625 00 Brno, IČO: 46974806.

Odbor ŽP MěÚ Pelhřimov jako orgán veřejné správy v oblasti odpadového hospodářství nemá k uvedené akci námitek. Předložená projektová dokumentace byla podrobně a dostatečně zpracována. V PD byly uvedeny druhy odpadů zařazené podle Katalogu odpadů, uvedeno jejich odhadované množství a navržen způsob využití nebo odstranění odpadů. Souhlasíme s předáním odpadů osobě oprávněné k jejich převzetí (zařízení dle § 14 odst. 1 zákona o odpadech).

Původce odpadů je povinen se vzniklými odpady nakládat v souladu se zákonem o odpadech. Odpady není možné předávat osobám, které nejsou oprávněné k jejich převzetí. Ukládání odpadů na povrchu je možné pouze za splnění legislativních podmínek, především v souladu s vyhláškou č. 294/2005 Sb., o ukládání odpadů na skládky a jejich využívání na povrchu terénu, v platném znění.

Po prostudování předložených podkladů, došel správní orgán odpadového hospodářství k závěru, že vydání souhlasného závazného stanoviska k povolení stavby je možné bez podmínek.

Toto závazné stanovisko nenahrazuje rozhodnutí a stanoviska orgánů státní správy vydávaná podle dalších zvláštních právních předpisů.

#### **Poučení:**

Proti tomuto závaznému stanovisku se nelze samostatně odvolat a opravné prostředky lze proti němu uplatnit pouze v režimu § 149 odst. 5 nebo § 149 odst. 6 správního řádu.

#### **Vyjádření za úsek ochrany přírody a krajiny**

Městský úřad Pelhřimov, odbor životního prostředí ( dále jen ŽP ) jako orgán státní správy ochrany přírody podle zákona č. 114/1992 Sb., o ochraně přírody a krajiny v platném znění, (dále jen „zákon“) vydává v souladu s ustanovením § 154 zákona č. 500/2004 Sb. (správní řád) v platném znění toto vyjádření :

Nadále platí naše vyjádření vydané pod č.j. OŽP/1070/2018-2. V případě vydání povolení ke kácení dřevin rostoucích mimo les je nutné požádat místně příslušný obecní úřad.

#### **Vyjádření za úsek státní správy lesů**

Městský úřad Pelhřimov, odbor životního prostředí jako orgán státní správy lesů podle zákona č. 289/1995 Sb., o lesích a o změně a doplnění některých zákonů, v platném znění (dále jen „lesního zákona“) vydává v souladu s ustanovením § 154 zákona č. 500/2004 Sb., správní řád, v platném znění toto vyjádření.

Nadále platí naše vyjádření vydané pod č.j. OŽP/1070/2018-2.

Úsek ochrany ovzduší, zemědělský půdní fond, vodoprávní úřad – bez připomínek.

Ing. Josef Slavětínský  
vedoucí odboru ŽP MěÚ Pelhřimov

# Městský úřad Pelhřimov

## Odbor životního prostředí

---

Č.j.: OŽP/171/2019

Ukládací znak: 231.2

Skartační znak/lhůta: A/5

Vyřizuje: Ing. Hodačová

Telefon: 565 351 411, 774 244 650

E-mail: hodacova.h@mupe.cz

V Pelhřimově 6. 2. 2019

### ROZHODNUTÍ

Městský úřad Pelhřimov, odbor životního prostředí jako věcně příslušný vodoprávní úřad podle § 106 zák. č. 254/2001 Sb., o vodách a o změně některých zákonů, ve znění pozdějších předpisů (vodní zákon) a jako místně příslušný vodoprávní úřad podle § 11 zákona č. 500/2004 Sb., správní řád, ve znění pozdějších předpisů (dále jen správní řád) vydává

#### souhlas

**vodoprávního úřadu podle § 17 odst. 1 písm. a) vodního zákona k provedení „III/12921 Poříčí – most ev.č. 12921-1“** Předmětem souhlasu je rekonstrukce mostu ev.č. 12921 na pozemcích p.č. 1399/4 a 1399/6 v k.ú. Křelovice a p.č. 167/1 a 167/2 v k.ú. Poříčí u Bolechova. ČHP: 1-09-02-0690, hydrogeologický rajón: 6520 Krystalinikum v povodí Sázavy, orientační polohopisné souřadnice této stavby v systému S-JTSK: Y=695752, X=1111122. Projektová dokumentace byla zpracovaná projekční kanceláří PRIS, spol. s r.o., Osová 20, 625 00 Brno, která také žadatele zastupuje.

Souhlas se uděluje za těchto podmínek:

1. Nově vybudovaná úprava bude plynule navazovat na stávající úpravu vodního toku, případně narušené úseky koryta toku budou uvedeny do odpovídajícího stavu.
2. Při provádění stavby nesmí dojít ke znečištění povrchových ani podzemních vod závadnými látkami. Na staveništi budou k dispozici prostředky pro zneškodnění případné havárie.
3. Při provádění prací (zejména bourací a výkopové práce) je nutno zabránit padání materiálu ze stavby do koryta toku. Případné poškození břehů bude odstraněno.
4. V místech soustředěného povrchového odtoku nebude skladován odplavitelný materiál, zemina nebo jiný stavební materiál.
5. Pozemky dotčené stavbou (zařízení staveniště, provádění stavby) budou uvedeny do stavu, který odpovídá jejich současnému způsobu užívání.

6. Termín zahájení a ukončení prací bude předem oznámen správcům toku. Správci toku požadují přizvat k nařízeným jednáním.
7. Souhlas se uděluje do kolaudace výše uvedené stavby.

Účastníci řízení podle § 27 odst. 1 správního řádu:

Krajská správa a údržba silnic Vysočina, příspěvková organizace, Kosovská 1122/6, 586 01 Jihlava, IČO: 00090450

### **Odůvodnění**

Dne 18. 1. 2019 byla doručena k příslušnému vodoprávnímu úřadu žádost Krajské správy a údržby silnic Vysočiny, p.o., zastoupené na základě plné moci společností Projekční kancelář PRIS spol. s r.o., Osová 20, 625 00 Brno o vydání souhlasu podle § 17 vodního zákona k výše uvedené stavbě.

Stávající most bude v převážné části ponechán bez zásahu. Odstraní se příslušenství v podobě nevyhovujícího zádržného systému, římsy na poprsních zídkách a horní povrch poprsních zídek. Nová konstrukce mostu nahrazuje a doplňuje stávající konstrukci mostu ev. č. 12921-1 na silnici III/12921. Vozovka bude v místě stavby ponechána bez zásahu. Rozšíří se pouze šířka přesýpaného mostu. Most bude nadále splňovat funkci převedení koryta potoka pod silnicí III/12921. Část stávajícího mostu bude odbourána – římsy, horní části poprsních zídek, do mostního otvoru bude vložena mostní konstrukce z vlnitého plechu o průřezu tvaru elipsy, světlá výška 2,9 m a světlá šířka 2,36 m. Prostor mezi tímto tubusem a původními opěrami bude zabetonován, dno bude zpevněno z kamenné rovnaniny. Na vtoku i výtoku bude zbudována propustná gabionová zeď. I při zmenšení otvoru v mostě bude kapacita pro průtok  $Q_{100}$  dostatečná.

Stavba bude realizována pozemcích p.č. 1399/4 a 1399/6 v k.ú. Křelovice a p.č. 167/1 a 167/2 v k.ú. Poříčí u Bolechova.

K žádosti byly předloženy tyto doklady:

- Souhrnná technická zpráva
- Průvodní zpráva
- Výkresová dokumentace
- Stanovisko správce povodí, vyjádření správce významného vodního toku, značka: 65616/2018-242-Gá ze dne 6. 12. 2018
- Stanovisko správce toku – Lesy České republiky, s.p., značka: LCR0000095/2019, ze dne 4. 1. 2019

Vzhledem ke skutečnosti, že žádost poskytuje dostatečný podklad pro posouzení navrhované stavby a žádost byla doložena veškerými potřebnými doklady, rozhodl vodoprávní úřad na základě předložených podkladů tak, jak je uvedeno ve výroku rozhodnutí. Podání bylo posouzeno jako jednoduchá věc, vodoprávní úřad proto rozhodl v souladu s § 115 odst. 10

vodního zákona bezodkladně. Přípomínky z předložených podkladů, které jsou předmětem tohoto správního řízení, byly zakotveny do podmínek rozhodnutí.

### **Poučení**

Proti tomuto rozhodnutí může účastník řízení podat podle ustanovení § 83 odst. 1. správního řádu odvolání, ve kterém se uvede v jakém rozsahu se rozhodnutí napadá a dále namítaný rozpor s právními předpisy nebo nesprávnost rozhodnutí nebo řízení, jež mu předcházelo, ve lhůtě 15 dnů ode dne jeho oznámení ke Krajskému úřadu Kraje Vysočina podáním učiněným u Městského úřadu Pelhřimov. Odvolání se podává ve třech stejnopisech. Nepodá-li účastník potřebný počet stejnopisů, vyhotoví je na jeho náklady správní orgán. Podané odvolání má v souladu s ustanovením § 85 odst. 1 správního řádu odkladný účinek. Odvolání jen proti odůvodnění rozhodnutí je nepřipustné.

Ing. Josef Slavětínský  
Vedoucí odboru ŽP MěÚ Pelhřimov

### **Rozdělovník:**

#### **Účastníci řízení:**

##### **(datovou schránkou)**

Krajská správa a údržba silnic, p.o., Kosovská 1122/16, 586 01 Jihlava, zastoupena společností Projekční kancelář PRIS spol. s r.o., Osová 20, 625 00 Brno

Lesy České republiky, s.p., Přemyslova 1106/19, Nový Hradec Králové, 500 08 Hradec Králové

Povodí Vltavy, státní podnik, Holečkova 3178/8, Smíchov, Praha 5

Na vědomí

Krajská správa a údržba silnic, p.o., Kosovská 1122/16, 586 01 Jihlava

Odbor dopravy – zde –

Odbor výstavby – zde –

# Městský úřad Pelhřimov

## odbor životního prostředí

---

Č.j.: OŽP/543/2019-3

Spisová značka: 246.4

Skartační znak: A5

Pelhřimov 18.3.2019

Oprávněná úřední osoba: Ing. Igor Vrubel

Tel.: 565 351 401

E-mail: [vrubel@mupe.cz](mailto:vrubel@mupe.cz)

---

**Dle rozdělovníku !**

## **Závazné stanovisko**

(k zásahu do VKP – vodní tok )

Městský úřad Pelhřimov, odbor životního prostředí, jako věcně a místně příslušný orgán státní správy ochrany přírody podle § 77 odst. 3 zákona č. 114/1992 Sb. o ochraně přírody a krajiny v platném znění (dále jen zákon) a podle § 11 zákona č.500/2004 Sb. v platném znění (správní řád) vydává toto

### **závazné stanovisko**

podle § 149 odst.1 správního řádu a v souladu s § 4 odst. 2 zákona k zásahu do významného krajinného prvku – vodní tok. Jedná se o rekonstrukci stávajícího mostu ev.č. 12921-1 na silnici III/12921 Poříčí. Rekonstrukce bude probíhat na pozemcích p.č. 167/2 v k.ú. Poříčí u Bolechova, p.č. 358/17 ( dle GP 358/4, 358/5) v k.ú. Poříčí u Bolechova, p.č. 167/1 ( dle GP 167/1, 197/3) v k.ú. Poříčí u Bolechova, p.č. 1399 (dle GP p.č.1399/4, 1399/5, 1399/6) v k.ú. Křelovice u Pelhřimova, p.č. 1538/1 (dle GP 1538/9, 1538/10) v k.ú. Křelovice u Pelhřimova.

**S navrženým zásahem do VKP dle předložené PD souhlasíme.**

**Odůvodnění:** Odbor životního prostředí Městského úřadu Pelhřimov obdržel žádost o vydání závazného stanoviska k zásahu do VKP. K žádosti byla přiložena kompletní PD a plná moc. Stavba se nachází na drobném bezejmenném vodním toku na příjezdové komunikaci do místní části Poříčí. V rámci opravy mostu dojde ke vsunutí ocelové mostní konstrukce. Na dno konstrukce bude uložen kamenný zához s vytvořením bermy pro zajištění migrace živočichů.

Po zvážení všech známých skutečností dospěl správní orgán k rozhodnutí, že navržená stavba dle předložené PD není v rozporu se zájmy chráněných zákonem a proto správní orgán vydal souhlasné stanovisko k zásahu do VKP.

**Poučení:** Proti tomuto závaznému stanovisku se nelze samostatně odvolat, jeho obsah lze napadnout pouze v rámci odvolání podaného proti rozhodnutí ve věci samé (§149 odst.4 správního řádu).

**Rozdělovník:**

**Na doručení:**

Projekční kancelář PRIS spol. s r.o., Osová 20, 625 00 Brno

**Na vědomí**

Krajský úřad Kraje Vysočina, Odbor životního prostředí a zemědělství, Žižkova 57, 587 33 Jihlava

Městský úřad Pelhřimov, Oddělení silničního hospodářství, Pražská 2460, 393 01 Pelhřimov

Ing. Igor Vrubel

úředník odboru ŽP MěÚ PE



# Městský úřad Pelhřimov

## odbor životního prostředí

Č.j.: OŽP/555/2019-5

Ev.zn.: He 221.1.3/A5/10/Dot.

Oprávněná úřední osoba: Ing. Zdenka Hejdová

Pelhřimov 8.4.2019

Žadatel: Krajská správa a údržba silnic Vysočiny, příspěvková organizace, Kosovská 1122/16, 586 01 Jihlava, zas. na základě plné moci firmou Projekční kancelář PRIS spol. s r.o. Osová 20, 625 00 Brno

**Dotčení lesních pozemků a pozemků do vzdálenosti 50m od okraje lesa**

### Z Á V A Z N É   S T A N O V I S K O

Městský úřad Pelhřimov, odbor životního prostředí, jako příslušný orgán státní správy lesů podle § 48 odst. 2 písm. c) zákona č. 289/1995 Sb., o lesích a o změně a doplnění některých zákonů, v platném znění (dále jen „lesní zákon“) a podle § 149 odst. 1 zákona č. 500/2004 Sb., správní řád, v platném znění vydává

#### s o u h l a s

žadateli: Krajská správa a údržba silnic Vysočiny, příspěvková organizace, IČO 00090450, Kosovská 1122/16, 586 01

podle § 14 odst. 2 lesního zákona

**A.** k vydání sloučeného územního a stavebního povolení, jímž mají být přímo dotčeny pozemky určené k plnění funkcí lesa, a to pozemky p.č. dle KN 1399 (1399/4, 1399/5, 1399/6 dle geometrického plánu č. 291-411/2014) v k.ú. Křelovice u Pelhřimova, p.č. dle KN 167/1 (167/1, 167/3 dle geometrického plánu č. 64-411/2014) a p.č. dle KN 167/2 v k.ú. Poříčí u Bolechova a

**B.** k vydání sloučeného územního a stavebního rozhodnutí o umístění stavby ve vzdálenosti do 50m od okraje lesa na lesním pozemku p.č. dle KN 1396/1 (1396/1, 1396/5, 1396/6 dle geometrického plánu č. 291-411/2014) v k.ú. Křelovice u Pelhřimova

pro akci „III/12921 Poříčí-most ev.č.12921-1“ realizovanou na pozemcích p.č. dle KN 1399 (1399/5 dle geometrického plánu č. 291-411/2014) v k.ú. Křelovice u Pelhřimova, p.č. dle KN 167/1 (167/3 dle geometrického plánu č. 64-411/2014) v k.ú. Poříčí u Bolechova, p.č. dle KN 358 (358/4 dle geometrického plánu č. 64-411/2014) v k.ú. Poříčí u Bolechova.

#### Souhlas se vydává za těchto podmínek:

1. Souhlas je vydán výhradně k dotčení lesních pozemků a pozemků ve vzdálenosti do 50m od okraje lesa v rozsahu uvedeném v podané žádosti, která vychází z předložené situace (příloha).
2. Stavba se žádným způsobem nedotkne okolních lesních pozemků (ve vzdálenosti do 50m) ani porostů na nich (nedojde k pokácení stromů, odírání kmenů a kořenových náběhů, zahrnování kmenů zeminou, lámání a ořezávání větví apod.). Na lesní pozemek nebude ukládán žádný materiál (vytěžená zemina, stavební materiál, ...), ani na přechodnou dobu.
3. Práce spojené s realizací výše uvedené stavby budou provedeny tak, aby škody na lesním porostu na dotčeném lesním pozemku byly minimální.
4. Před zahájením stavby bude požádáno o dočasné odnětí pozemků p.č. dle KN 1399 (1399/4, 1399/5 1399/6 dle geometrického plánu č. 291-411/2014) v k.ú. Křelovice u Pelhřimova, p.č. dle KN 167/1 (167/1, 167/3 dle geometrického plánu č. 64-411/2014) a p.č. dle KN 167/2 v k.ú. Poříčí u Bolechova z plnění funkcí lesa tak, aby rozhodnutí bylo pravomocné před zahájením stavby.

#### Odůvodnění:

Dne 13.3.2019 obdržel odbor životního prostředí Městského úřadu Pelhřimov žádost o vydání souhlasu k dotčení pozemků určených k plnění funkcí lesa a nelesních pozemků ve vzdálenosti do 50 m od okraje lesa pro akci „III/12921 Poříčí-most ev.č.12921-1“. K žádosti byly doloženy potřebné doklady – plná moc, projektová dokumentace. Dodatečně byl zaslán popis dotčení lesa a upřesnění ke katastru nemovitostí. Žádost si správní orgán doplnil o informace o lesních pozemcích.

Podle §14 odst. 2 lesního zákona dotýká-li se řízení podle zvláštních předpisů (stavební zákon) zájmů chráněných lesním zákonem, rozhodne stavební úřad nebo jiný orgán státní správy jen se souhlasem příslušného orgánu státní správy lesů, který může svůj souhlas vázat na splnění podmínek. Tohoto souhlasu je třeba i k dotčení pozemků do 50 m od okraje lesa.

Správní orgán provedl 29.3.2019 místní šetření z důvodu zjištění skutečného stavu a shledal, že situace v projektu odpovídá skutečnosti na místě. Jedná se o opravu mostu, který je ve špatném technickém stavu. Most se nachází v ostré zatáčce a vede přes bezejmenný přítok Želivky. Vlastní stavbou mostu dojde k dotčení lesních pozemků. Okolí stavby tvoří strmé svahy porostlé vzrostlým lesem. Z důvodu umožnění přístupu dělníků na stavbu ze všech stran, bude zřízeno provizorní schodiště a část lesních pozemků v bezprostřední blízkosti stavby po obou stranách bude dočasně sloužit k činnosti dělníků.

V ochranném pásmu lesa se nachází lesní pozemek p.č. dle KN 1396/1 (1396/1, 1396/5, 1396/6 dle geometrického plánu č. 291-411/2014) v k.ú. Křelovice u Pelhřimova. Jedná se o svažitý pozemek v dostatečné vzdálenosti od stavby, k jeho dotčení nedojde.

Vzhledem k výše uvedenému došel správní orgán lesů k závěru, že navrženou stavbou „III/12921 Poříčí-most ev.č.12921-1“ dojde u přímo dotčených pozemků k dočasnému odnětí z plnění funkce lesa po dobu stavby. Dále došel k závěru, že nedojde k dotčení pozemku v ochranném pásmu lesa ani k omezení plnění funkce lesa a proto byl požadovaný souhlas i s omezujícími podmínkami v zájmu ochrany lesa vydán tak, jak je uvedeno ve výroku tohoto stanoviska. Po dokončení stavby bude řešena změna druhu pozemku.

Poučení: Závazné stanovisko nemá povahu samostatného správního rozhodnutí, nelze se proti němu odvolat, jeho obsah lze napadnout pouze v rámci odvolání podaného proti rozhodnutí ve věci samé (§ 149 správního řádu).

Ing. Josef Slavětínský  
vedoucí odboru ŽP MěÚ Pelhřimov

**Obdrží datovou schránkou (včetně přílohy):**

Projekční kancelář PRIS spol. s r.o. Osová 20, 625 00 Brno

**Na vědomí (včetně přílohy):**

Městský úřad Pelhřimov, oddělení silničního hospodářství, Pražská 2460, 393 01 Pelhřimov

Městský úřad Pelhřimov  
odbor výstavby

Č.j: OV/1540/2018-2

Pelhřimov, dne: 14.11.2018

**Žadatel:**

Projekční kancelář PRIS spol. s r.o., Osová 717/20, 625 00 Brno

## **Z Á V A Z N Ě   S T A N O V I S K O**

### **ORGÁNU ÚZEMNÍHO PLÁNOVÁNÍ**

Městský úřad v Pelhřimově, odbor výstavby, jako příslušný úřad územního plánování dle § 6 odst.1 písm. e) zákona č. 183/2006 Sb., o územním plánování a stavebním řádu, ve znění pozdějších předpisů (dále jen "stavební zákon"), přezkoumal podle § 96b odst. 3 stavebního zákona z hlediska souladu s politikou územního rozvoje, s územně plánovací dokumentací a z hlediska uplatňování cílů a úkolů územního plánování záměr:

**III/12921 Poříčí – most ev. č. 12921-1**

**na pozemcích parc.č. 1399/4, 1399/5, 1399/6, 1538/9, 1538/10 v k.ú. Křelovice u Pelhřimova a 167/1, 167/2, 167/3, 358/4, 358/5 v k.ú. Poříčí u Bolechova**

**Z á v ě r y   p o s o u z e n í :**

**Záměr je přípustný po splnění podmínek:**

Záměr bude umístěn a proveden v souladu s částí předložené dokumentace, která je přílohou tohoto závazného stanoviska.

Další podmínky pro přípravu a uskutečnění záměru se nestanoví.

Závazné stanovisko platí 2 roky.

**O d ů v o d n ě n í**

Dne 12. 11. 2018 podala společnost PRIS projekční kancelář spol. s.r.o., Osová 20, 625 00 Brno na MěÚ Pelhřimov, odbor výstavby, oddělení územního plánu, Pražská 2460, Pelhřimov žádost o vydání závazného stanoviska orgánu územního plánování.

K žádosti o vydání závazného stanoviska byly doloženy tyto podklady:

- **Projektová dokumentace** s názvem III/12921 Poříčí – most ev.č. 12921 -1, kterou vypracoval Ing. Martin Řehulka a Ing. Rostislav Otevřel s datem 10/2018. Projektová dokumentace byla vypracována pro investora stavby, kterým je Kraj Vysočina - Krajská správu a údržbu silnic Vysočiny, p.o.

Kromě podkladů předložených žadatelem vycházel odbor výstavby jako orgán územního plánování dále z těchto podkladů:

- **Politika územního rozvoje** České republiky, ve znění Aktualizace č. 1, která zahrnuje právní stav po Aktualizaci č. 1 PÚR ČR, schválené Usnesením vlády ČR č. 276 o Aktualizaci č. 1 PÚR ČR ze dne 15. dubna 2015 (dále jen „PÚR“).

- **Zásady územního rozvoje** Kraje Vysočina, které byly schváleny dne 16. 9. 2008 (účinnost 22. 11. 2008) na 5. zasedání Zastupitelstva Kraje Vysočina. Aktualizace č. 1 Zásad územního rozvoje Kraje Vysočina byla vydána 8.10.2012 (účinnost 23. 10. 2012). Aktualizace č. 2 a č. 3 Zásad územního rozvoje Kraje Vysočina byla vydána 13.9.2016 (účinnost 7. 10. 2016). Aktualizace č. 5 Zásad územního rozvoje Kraje Vysočina byla vydána 12.12.2017 (účinnost 30. 12. 2017) (dále jen „ZÚR KrV“).

Městský úřad v Pelhřimově, odbor výstavby přezkoumal záměr podle § 2 stavebního zákona, zde je záměr změnou v území, případně účinky změny v území vyvolává a dále podle § 96b odst. 3 stavebního zákona, zda je přípustný z

hlediska souladu s politikou územního rozvoje a územně plánovací dokumentací a z hlediska uplatňování cílů a úkolů územního plánování podle § 18 a 19 stavebního zákona, či nikoliv.

Záměr řeší změnu stávající stavby mostu na komunikaci III/12921, která vede do místní části Poříčí obce Křelovice. Stavba se nachází v extravilánu obce Křelovice před místní částí Poříčí. Okolí stavby tvoří svahy s trvalým travním porostem a lesy.

Projektová dokumentace popisuje záměr následovně:

*Směrové ani výškové řešení komunikace nebude upravováno. Šířka komunikace bude ponechána beze změny. Svahy okolo mostu budou také zachovány ve stávající strmé podobě, pouze v místě mostu se svah zpevní lomovým kamenem do betonu a v okolí mostu se provede zpevnění svahů zatravnovacími rohožemi. Nově navržená konstrukce mostu nahrazuje a doplňuje stávající konstrukci. Do mostního otvoru původního mostu bude vložena nová mostní konstrukce z vlnitého plechu průřezu eliptického tvaru. Vzhledem k prodloužení mostního otvoru jsou navrženy v lici stávajících kamenných křídel nové gabionové tížní zdi. Gabionová zeď zajišťuje kromě rozšíření zemního tělesa i stabilitu svahu a omezuje rozsah prací s ohledem na blízkost sousedního soukromého pozemku. Maximální výška zdi nad terénem je navržena na 2,75m. Okraje silnice budou nově osazeny svodidly.*

Z výše popsaného orgán územního plánu usuzuje, že se jedná o změnu v území, tudíž je třeba závazné stanovisko k záměru vydat a posoudit záměr z pohledu s politiky územního rozvoje, územně plánovací dokumentací a z hlediska uplatňování cílů a úkolů územního plánování podle § 18 a 19 stavebního zákona.

Územní dotčené navrhovaným záměrem není dle PÚR zahrnuto do rozvojových oblastí, rozvojových os ani specifických oblastí republikového významu. Rovněž v dotčeném území nejsou vymezeny plochy ani koridory dopravní a technické infrastruktury republikového významu. Záměr je navíc tak malého rozsahu, že se na něj PÚR nedá pro svou obecnost efektivně vztáhnout.

Územní dotčené navrhovaným záměrem není dle ZÚR KrV součástí žádné rozvojové osy krajského významu, rozvojové oblasti krajského významu, ani specifické oblasti. Rovněž v záměrem dotčeném území nejsou vymezeny plochy ani koridory dopravní a technické infrastruktury krajského významu. Záměr je navíc tak malého rozsahu, že se na něj ZÚR nedá pro svou obecnost efektivně vztáhnout.

Záměr změny dokončené stavby – úpravy mostu na komunikaci III/12921 je umístěn v extravilánu obce.

Obec Křelovice má pouze regulační plán, který byl vydán v roce 2002. Tento regulační plán řeší pouze samotné území obce (zastavěnou část) Křelovice. Neřeší místní části ani krajinu ve správním území obce Křelovice.

Podle §188a stavebního zákona lze na území obce, která nemá platný územní plán umisťovat do 31.12.2020 mimo jiné i stavby uvedené v §18 odst. 5 stavebního zákona. Záměr rekonstrukce mostu včetně nových souvisejících konstrukcí je stavbou veřejné dopravní infrastruktury, která je v nezastavěném území dle §18 odst. 5 stavebního zákona přípustná. Jelikož regulační plán obce Křelovice neřeší nezastavěné území, nemůže tuto stavbu ani výslovně vylučovat.

Navržený záměr rekonstrukce mostu přispívá nejen udržitelnému rozvoji území, ale především je nepostradatelnou konstrukcí na jediné přístupové cestě do vedoucích do místní části Křelovic – Poříčí. Rekonstrukce mostu, která vede ke zlepšení jeho stavebně technického stavu, únosnosti a bezpochyby také bezpečnosti obyvatel je veřejným zájmem, který je v souladu i se zájmy soukromými podle §18 odst. 2, a 3 stavebního zákona.

Záměrem dále dochází ke vzniku obecně prospěšného souladu veřejných a soukromých zájmů na rozvoji území v souladu s §18 odst. 2, a 3 stavebního zákona.

---

Proti tomuto závaznému stanovisku nelze v souladu s ustanovením § 149 odst. 1 zákona č. 500/2004 Sb., správní řád, ve znění pozdějších předpisů (dále jen "správní řád") podat samostatné odvolání, neboť tento úkon není samostatným rozhodnutím. Pokud toto závazné stanovisko znemožňuje vyhovět výše uvedené žádosti, příslušný stavební úřad v souladu s ustanovením § 149 odst. 3 správního řádu nebude provádět další dokazování a žádost zamítne. Až proti rozhodnutí příslušného stavebního úřadu je možné podat odvolání, které umožní, aby bylo v souladu s ustanovením § 149 odst. 4 správního řádu toto závazné stanovisko přezkoumáno.

Platnost závazného stanoviska lze prodloužit, pokud se nezměnily podmínky v území.

Závazné stanovisko nepozbývá platnosti:

- a) bylo-li na základě žádosti podané v době jeho platnosti vydáno územní rozhodnutí, společné povolení nebo jiné obdobné rozhodnutí podle jiného zákona a toto rozhodnutí nabylo právní moci,
- b) byla-li na základě návrhu veřejnoprávní smlouvy nahrazující územní rozhodnutí nebo společné povolení podaného v době jeho platnosti uzavřena veřejnoprávní smlouva a tato veřejnoprávní smlouva nabyla účinnosti, nebo
- c) nabyli-li právních účinků územní souhlas nebo společný územní souhlas a souhlas s provedením ohlášeného stavebního záměru vydaný k oznámení stavebního záměru učiněného v době platnosti závazného stanoviska.

Dostane-li se toto závazné stanovisko do rozporu s politikou územního rozvoje nebo s územně plánovací dokumentací, která byla vydána po vydání závazného stanoviska, orgán územního plánování, který závazné stanovisko vydal, je nahradí z moci úřední novým závazným stanoviskem.

Bc. Marcela Nováková  
úřednice oddělení územního plánu

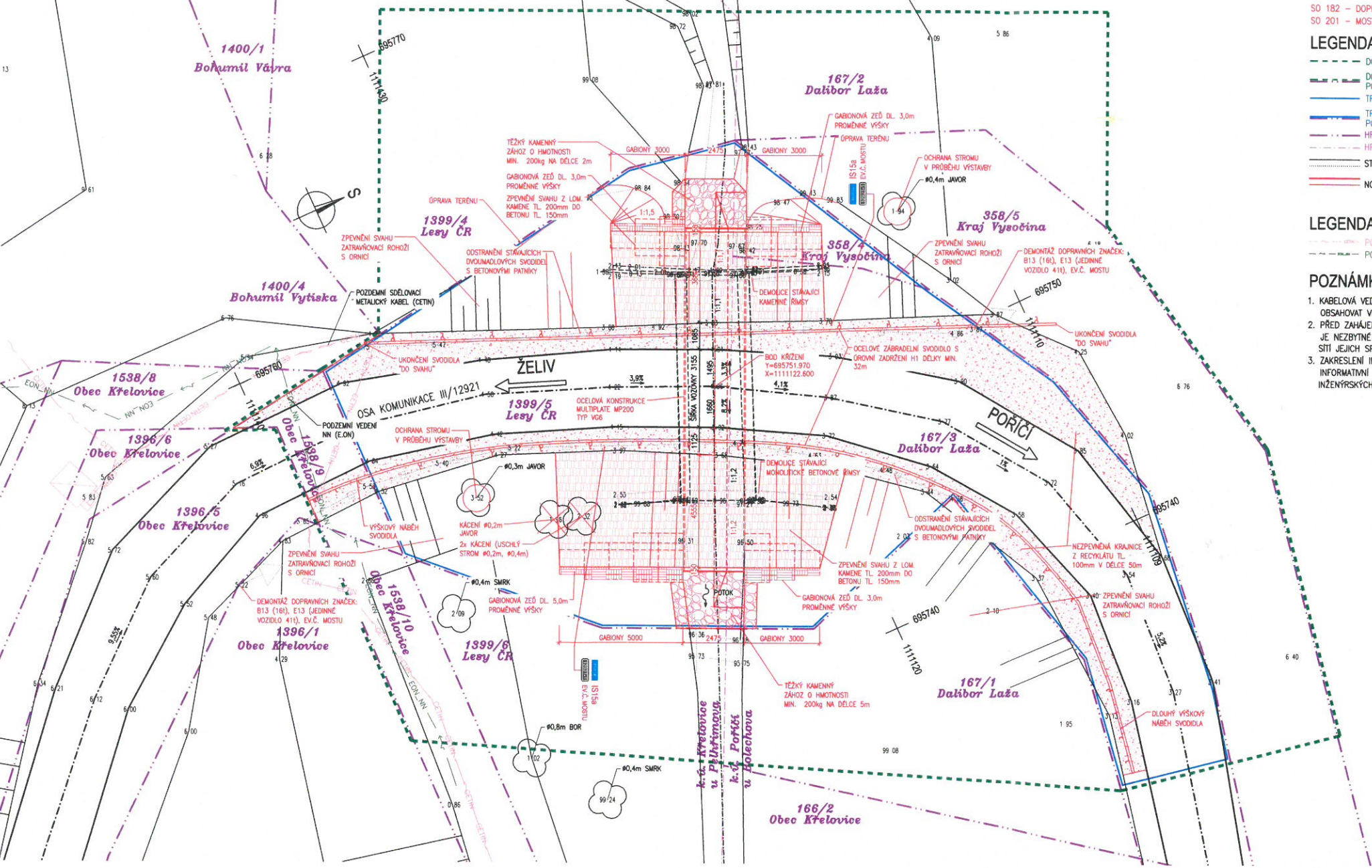
## **Rozdělovník**

Doručení jednotlivě:

Projekční kancelář PRIS spol. s r.o., Osová 717/20, 625 00 Brno,  
IDDS: ugqb3nb



KOORDINAČNÍ SITUAČNÍ VÝKRES 1:100



LEGENDA OBJEKTŮ

SO 182 – DOPRAVNĚ INŽENÝRSKÁ OPATŘENÍ  
 SO 201 – MOST EV.Č. 12921-1

LEGENDA ČAR

- DOČASNÝ ZABOR
- DOČASNÝ ZABOR VEDENÝ PO HRANICI POZEMKŮ
- TRVALÝ ZABOR
- TRVALÝ ZABOR VEDENÝ PO HRANICI POZEMKŮ
- HRANICE POZEMKŮ KN
- HRANICE KATASTRÁLNÍCH ÚZEMÍ
- STÁVAJÍCÍ HRANY, STÁVAJÍCÍ KONSTRUKCE
- NOVÉ KONSTRUKCE

LEGENDA SÍTÍ

- PODZEMNÍ SDOĚLOVACÍ VEDENÍ (CETIN)
- PODZEMNÍ VEDENÍ NN (E.ON)

POZNÁMKY:

- KABELOVÁ VEDENÍ VYZNAČENÁ JEDNOU ČAROU MOHOU OBSAHOVAT VĚTŠÍ POČET KABELŮ.
- PŘED ZAHÁJENÍM BOURACÍCH A VÝKOPOVÝCH PRACÍ JE NEZBYTNÉ VYTÝČENÍ INŽENÝRSKÝCH SÍTÍ JEJICH SPRÁVCÍ.
- ZAKRESLENÍ INŽENÝRSKÝCH SÍTÍ JE POUZE INFORMATIVNÍ DLE PODKLADŮ SPRÁVCŮ INŽENÝRSKÝCH SÍTÍ.

C

Ro.Lell

DUSP

SOUŘADNICOVÝ SYSTÉM	S-JTSK		
VÝŠKOVÝ SYSTÉM	Bpv		
VEDOUcí PROJEKTANT	Ing. Martin REHULKA		
ZODPOVĚDNÝ PROJEKTANT	Ing. Rostislav OTEVŘEL		
VYPRACOVAL	Ing. Rostislav OTEVŘEL		
KONTROLOVAL	Ing. JIŘÍ BRUBAR		
KRAJ	VYSOČINA	INVESTOR	Krajští úřady a úřady místní Vysoký, p. o.
NÁZEV AKCE	III/12921 Poříčí - most ev.č. 12921-1		
NÁZEV PŘÍLOHY	KOORDINAČNÍ SITUAČNÍ VÝKRES		
DATUM	10/2018	FORMÁT	A4
MĚŘÍTKO	1:100	ÚČEL	DUSP
ČÍS. ZAKÁZKY	18031	ARCHIVNÍ ČÍS.	B2_KSIT.dwg
ČÍS. SOUPRAVY	PŘÍLOHA		C.3



# OBEC KŘELOVICE, PSČ 394 45

okres Pelhřimov

**Projekční kancelář PRIS spol. s.r.o.**

Ing. Rostislav Otevřel

Osová 717/20

625 00 Brno

IČ : 46974806

Naše značka

Vaše značka

Vyřizuje

V Křelovicích dne

27/2019

Ing. Dolejš

28.1.2019

Věc : Vyjádření obce Křelovice – stavba **III- 12921 Poříčí - most ev. č. 12921-1**

Zastupitelstvo obce Křelovice projednalo na svém zasedání dne 28.11.2018 Vaši žádost ve věci : stavba **III- 12921 Poříčí - most ev. č. 12921-1** a vyjadřuje tímto **souhlas** :

- s předloženým stavebním záměrem
- s dočasným zábořem pozemků
- s dopravně inženýrským opatřením.


S přáním hezkého dne

**OBEC KŘELOVICE**

394 45 Křelovice 67

IČO: 00248487

DIČ: CZ00248487



Ing. Jaromír Dolejš

starosta obce Křelovice

## KRAJSKÁ HYGIENICKÁ STANICE KRAJE VYSOČINA SE SÍDLEM V JIHLAVĚ

Váš dopis zn.:

Ze dne: 2018 – 11 – 20

Naše značka: KHSV/25954/2018/PE/HOK/Kri

PRIS projekční kancelář s.r.o.

Osová 20

625 00 Brno

Vyřizuje: Ing. Kristýna Štěpánová

Telefon: 565 301 357

E-mail: kristyna.stepanova@pe.khsjih.cz

Datum: 6. prosince 2018

**III/12921 Poříčí – most ev. č. 12921-1, k.ú. Křelovice u Pelhřimova a Poříčí u Bolechova** – společné územní a stavební povolení – závazné stanovisko orgánu ochrany veřejného zdraví.

Krajská hygienická stanice kraje Vysočina se sídlem v Jihlavě jako orgán ochrany veřejného zdraví, který je dotčeným věcně příslušným správním úřadem ve smyslu ustanovení § 82 odst. 2 písm. i) zákona č. 258/2000 Sb., o ochraně veřejného zdraví a o změně některých souvisejících zákonů ve znění pozdějších předpisů (dále jen „zákon o ochraně veřejného zdraví“) a místně příslušným dle § 11 odst. 1 zákona č. 500/2004 Sb., správní řád ve znění pozdějších předpisů, vydává ve výše uvedené věci, v řízení podle § 4 odst. 2 písm. a) zákona č. 183/2006 Sb., stavební zákon ve znění pozdějších předpisů toto

### **závazné stanovisko:**

Po posouzení projektové dokumentace stavby „**III/12921 Poříčí – most ev. č. 12921-1, k.ú. Křelovice u Pelhřimova a Poříčí u Bolechova**“ pro společné územní a stavební řízení s odkazem na § 30, § 77 odst. 1 a § 82 odst. 2 písm. t) zákona č. 258/2000 Sb., o ochraně veřejného zdraví a Nařízení vlády č. 272/2011 Sb., o ochraně zdraví před nepříznivými účinky hluku a vibrací, ve znění pozdějších předpisů se

**souhlasí.**

### **Odůvodnění:**

Dne 21. 11. 2018 byla KHS kraje Vysočina se sídlem v Jihlavě doručena žádost společnosti PRIS projekční kancelář s.r.o., Osová 20, 625 00 Brno, zastupující na základě plné moci investora Krajskou správu a údržbu silnic Vysočiny, p. o., Kosovská 1122/16 586 01 Jihlava, o vydání závazného stanoviska k projektové dokumentaci „**III/12921 Poříčí – most ev. č. 12921-1, k.ú. Křelovice u Pelhřimova a Poříčí u Bolechova**“ zpracovanou v září 2018 společností PRIS projekční kancelář s.r.o., Osová 20, 625 00 Brno.

Projektová dokumentace řeší stavební úpravy stávajícího mostu s cílem odstranit špatný stavební stav mostu, bez zásahu do komunikace a osazení nových silničních svodidel. Po těchto stavebních úpravách zůstane zachován dostatečná světlost mostního otvoru pro převedení Q100 s rezervou 1,17 m. Jedná se o trvalou stavbu. Okolí stavby tvoří plochy s trvalým travním porostem a lesy. Nejbližší zástavba je ve vzdálenosti cca 380 m (chatky jsou i blíže cca 100 m). Hluk ze stavební činnosti je posouzen v Souhrnné technické zprávě kapitole B.1 písm. g).

Po posouzení projektové dokumentace stavby konstatuje KHS kraje Vysočina, že uvažovaný záměr není v rozporu s požadavky zák. č. 258/2000 Sb., o ochraně veřejného zdraví ve znění pozdějších předpisů.

Ing. Kristýna Štěpánová  
vedoucí oddělení hygieny obecné a komunální v Pelhřimově

Č. j. KRPJ-118183-2/ČJ-2018-161706-DING

Pelhřimov 19. listopadu 2018

Počet stran: 1

Přílohy: 2/2

Projekční kancelář Pris spol. s.r.o.

Osová 20

625 00 Brno

**Stanovisko k projektové dokumentaci ve stupni DUSP na realizaci akce: "III-12921 Poříčí - most ev. č. 12921-1"**

K č. j.D/S 2621/2018 - Str

Dopravní inspektorát Pelhřimov, jako dotčený orgán státní správy ve věci bezpečnosti a plynulosti silničního provozu v souladu s § 16 odst. 2 písm. b) zákona č. 13/1997 Sb., o pozemních komunikacích, ve znění pozdějších předpisů, souhlasí s předloženou projektovou dokumentací ve stupni DUSP na realizaci akce: "III-12921 Poříčí - most ev. č. 12921-1", za dodržení následujících podmínek.

Stavba bude respektovat ČSN 73 6101 (Projektování silnic a dálnic), ČSN 73 6201 (Projektování mostních objektů) a TP 63 (Ocelová svodidla na pozemních komunikacích).

Současně si vyhrazujeme právo se vyjádřit k přechodnému dopravnímu značení s ohledem na nesoulad v textové části technické zprávy, která uvádí: "Vzhledem k charakteru opravy, kdy nedojde k opravě komunikace nebude provoz po komunikaci III/12921 omezen. V průběhu stavby bude doprava vedena po objízdné trase.", až před termínem samotné realizace akce.

Zpracoval:

por. Ing. Zdeněk Mičoch

npor. Bc. Hana Němcová  
zástupce vedoucího oddělení



## Hasičský záchranný sbor Kraje Vysočina územní odbor Pelhřimov

Požárnícká 1240, 393 01 Pelhřimov



HZSJX005Y81Q  
prvotní identifikátor

### ADRESÁT:

PRIS s.r.o.  
Osová 20  
625 00 Brno

VYŘIZUJE: Mgr. Petr Křivánek  
TEL: 950281116 / FAX: 950281133  
E-MAIL: petr.krivanek@hasici-vysocina.cz

PELHŘIMOV: 19.11.2018  
POČET LISTŮ: 1  
PŘÍLOHY: 0  
Č.j.: HSJI- 5485-2/PE-2018

Projekční kancelář PRIS spol. s r.o.

Osová 20, 625 00 Brno

Došlo: 22.11.2018  
Č.j.: 2343/2018  
Číslo zakázky: 18031  
Vyřizuje: docent.m.r.

EV.Č.: PE-830/2018

### Závazné stanovisko dotčeného orgánu na úseku požární ochrany

Název stavby: III-12921 Poříčí - most ev.č. 12921-1

Místo stavby: p.p.č. 1399/4, 1399/5, 1399/6, 1538/9, 1538/10, 167/1, 167/2, 358/4, 358/5,

k.ú. Křelovice u Pelhřimova, k.ú. Poříčí u Bolechova

Stavebník: KSaÚS Vysočiny, Kosovská 1122/16, 586 01 Jihlava

Předložená dokumentace: společné územní a stavební řízení, Ing. Martin Řehulka,  
ČKAIT 1003412, 10/2018

Hasičský záchranný sbor Kraje Vysočina (dále jen „HZS Kraje Vysočina“) jako věcně a místně příslušný dotčený orgán na úseku požární ochrany dle ustanovení § 7 odst. 4 zákona č. 320/2015 Sb., o Hasičském záchranném sboru České republiky a o změně některých zákonů (zákon o hasičském záchranném sboru), ve znění zákona č. 183/2017 Sb., a dle ustanovení § 26 odst. 2 písm. b) a ustanovení § 31 odst. 1 písm. b) zákona č. 133/1985 Sb., o požární ochraně, ve znění pozdějších předpisů (dále jen „zákon o požární ochraně“), posoudil v rozsahu níže uvedených podkladů výše uvedenou dokumentaci předloženou dne 16.11.2018 a vydává k ní v souladu s ustanovením § 31 odst. 3 zákona o požární ochraně a dále dle ustanovení § 149 odst. 1 zákona č. 500/2004 Sb., správní řád, ve znění pozdějších předpisů,

### SOUHLASNÉ ZÁVAZNÉ STANOVISKO.

#### Odůvodnění:

HZS Kraje Vysočina vycházel při vydání závazného stanoviska z těchto podkladů:

Souhrnná technická zpráva a koordinační situační výkres ( Ing. Martin Řehulka, ČKAIT 1003412, 10/2018).

Posouzením předložené dokumentace dle ustanovení § 46 odst. 1 vyhlášky č. 246/2001 Sb., o stanovení podmínek požární bezpečnosti a výkonu státního požárního dozoru (vyhláška

o požární prevenci), ve znění vyhlášky č. 221/2014 Sb., v rozsahu výše uvedených podkladů, dospěl HZS Kraje Vysočina k závěru, že souhrnná technická zpráva splňuje obsahové náležitosti dle ustanovení § 41 vyhlášky o požární prevenci. Z obsahu posouzené souhrnné technické zprávy vyplývá, že jsou splněny technické podmínky požární ochrany kladené na danou stavbu vyhláškou č. 23/2008 Sb., o technických podmínkách požární ochrany staveb, ve znění vyhlášky č. 268/2011 Sb.

(Otisk razítka)



A handwritten signature in blue ink, consisting of stylized letters.

plk. Ing. Jiří Hörner  
ředitel územního odboru







**VYJÁDŘENÍ O EXISTENCI SÍTĚ ELEKTRONICKÝCH KOMUNIKACÍ  
společnosti Česká telekomunikační infrastruktura a.s.  
(„Vyjádření“)**

**A VŠEOBECNÉ PODMÍNKY OCHRANY SÍTĚ ELEKTRONICKÝCH KOMUNIKACÍ  
společnosti Česká telekomunikační infrastruktura a.s.  
(„Všeobecné podmínky ochrany SEK“)**

toto Vyjádření a Všeobecné podmínky ochrany SEK je vydané dle ustanovení § 101 zákona č. 127/2005 Sb., o elektronických komunikacích a o změně některých souvisejících zákonů, v platném znění („**Zákon o elektronických komunikacích**“), a dle ustanovení § 161 zákona č. 183/2006 Sb., o územním plánování a stavebním řádu, v platném znění („**Stavební zákon**“), a dle příslušných ustanovení zákona č. 89/2012 Sb., občanského zákoníku, v platném znění („**Občanský zákoník**“)

**Číslo jednací: 782056/18**

**Číslo žádosti: 0118 311 266 („Žádost“)**

Název akce („ <b>Stavba</b> “)	III-12921 Poříčí -most ev. č. 12921-1	
Důvod vydání Vyjádření („ <b>Důvod vyjádření</b> “)	Společné územní a stavební řízení	
<b>Žadatel</b>	Projekční kancelář PRIS spol. s r.o.	
<b>Stavebník</b>	Krajská správa a údržba silnic Vysočiny, příspěvková organizace, Kosovská 1122/16, Jihlava, 58601	
<b>Zájmové území</b>	Okres	Pelhřimov
	Obec	Křelovice
	Kat. území / č. parcely	Poříčí u Bolechova; Křelovice u Pelhřimova
<b>Platnost Vyjádření</b>	<b>4. 12. 2020 („Den konce platnosti Vyjádření“)</b>	

Žadatel Žádostí určil a vyznačil Zájmové území, jakož i určil Důvod Vyjádření.

Na základě určení a vyznačení Zájmového území Žadatelem a na základě určení Důvodu Vyjádření vydává společnost Česká telekomunikační infrastruktura a.s. následující Vyjádření:

**Dojde ke střetu** se sítí elektronických komunikací (dále jen „SEK“) společnosti **Česká telekomunikační infrastruktura a.s.**

- (I) Na Žadatelem určeném a vyznačeném Zájmovém území se vyskytuje SEK společnosti Česká telekomunikační infrastruktura a.s.;
- (II) Společnost Česká telekomunikační infrastruktura a.s. **za podmínky splnění bodu (III)** tohoto Vyjádření **souhlasí**, aby Stavebník a/nebo Žadatel, je-li Stavebníkem v Zájmovém území vyznačeném v Žádosti, provedl Stavbu a/nebo činnosti povolené příslušným správním rozhodnutím vydaným dle Stavebního zákona;
- (III) Stavebník a/nebo Žadatel, je-li Stavebníkem, je povinen
  - (i) dodržet tyto níže uvedené podmínky, které byly stanovené POS, tak jak je tento označen ve Všeobecných podmínkách ochrany SEK

Číslo jednací: 782056/18

Číslo žádosti: 0118 311 266

- V zájmovém území stavby se nachází podzemní vedení sítě elektronických komunikací v naší správě. V místě křížení svodidel a trasy PVSEK požadujeme, aby se trasa PVSEK nacházela přibližně ve středu pole svodidla. Nad kabelovou trasou neumisťovat sloupky pro svodidla. Dodržet ČSN 73 6005. Ve vzdálenosti 1 m od trasy PVSEK je zakázáno používat mechanizaci, dále pak měnit nivelitu. PVSEK je od pokládky v místech stavby uloženo v chráničkách v hloubce od 0,70 m do 1,1 m - toto jsou jen orientační hloubky, přesnou polohu včetně hloubek je možné určit vytýčením. Nutná kontrola před záhozem (mob. 602 428 844). Až po provedení kontroly a pořízení zápisu je možné výkop zahrnout; a
  - (ii) řídit se Všeobecnými podmínkami ochrany SEK, které jsou nedílnou součástí Vyjádření;
  - (IV) Pro případ, že bude nezbytné přeložení SEK, zajistí vždy takové přeložení SEK její vlastník, společnost Česká telekomunikační infrastruktura a.s. Stavebník, který vyvolal překládku SEK je dle ustanovení § 104 odst. 17 Zákona o elektronických komunikacích povinen uhradit společnosti Česká telekomunikační infrastruktura a.s. veškeré náklady na nezbytné úpravy dotčeného úseku SEK, a to na úrovni stávajícího technického řešení;
  - (V) Pro účely přeložení SEK dle bodu (IV) tohoto Vyjádření je Stavebník povinen uzavřít se společností Česká telekomunikační infrastruktura a.s. Smlouvu o realizaci překládky SEK.
- Vyjádření je platné pouze pro Zájmové území určené a vyznačené Žadatelem, jakož i pro Důvod Vyjádření stanovený a určený Žadatelem v Žádosti.

Vyjádření pozbývá platnosti i) v Den konce platnosti Vyjádření, ii) změnou rozsahu Zájmového území či změnou Důvodu Vyjádření uvedeného v Žádosti a/nebo iii) jakýmkoliv porušením kterékoliv povinnosti stanovené Všeobecnými podmínkami ochrany SEK, to vše v závislosti na tom, která ze skutečností rozhodná pro pozbytí platnosti Vyjádření nastane nejdříve.

Společnost Česká telekomunikační infrastruktura a.s. vydáním tohoto Vyjádření poskytla Žadateli pro Žadatelem určené a vyznačené Zájmové území veškeré informace o SEK dostupné společnosti Česká telekomunikační infrastruktura a.s. ke dni podání Žádosti.

Ze strany společnosti Česká telekomunikační infrastruktura a.s. může v některých případech docházet ke zpracování Vašich osobních údajů. Ke zpracování Vašich osobních údajů dochází vždy v souladu s platnými právními předpisy. Konkrétní zásady a podmínky zpracování osobních údajů společností Česká telekomunikační infrastruktura a.s. jsou dostupné na stránce <https://www.cetin.cz/zasady-ochrany-osobnich-udaju>.

V případě dotazů k Vyjádření kontaktujte prosím asistenční linku 238 461 111.

**Přílohami Vyjádření jsou:**

- *Všeobecné podmínky ochrany SEK*
- *Informace k vytýčení SEK ve vlastnictví společnosti Česká telekomunikační infrastruktura a.s.*
- *Situační výkres (obsahuje Zájmové území určené a vyznačené Žadatelem a výřezy účelové mapy SEK)*

Vyjádření vydala společnost **Česká telekomunikační infrastruktura a.s.** dne: 4. 12. 2018.

  
Česká telekomunikační infrastruktura a.s.  
Olšanská 2681/6  
130 00 Praha 3  
DIČ: CZ04084063  


**VŠEOBECNÉ PODMÍNKY OCHRANY SÍTĚ ELEKTRONICKÝCH KOMUNIKACÍ společnosti Česká telekomunikační infrastruktura a.s.**

**1. PLATNOST VŠEOBECNÝCH PODMÍNEK**

- i) Tyto Všeobecné podmínky ochrany sítě elektronických komunikací (dále jen „VPOSEK“) tvoří součást Vyjádření (jak je tento pojem definován níže v článku 2 VPOSEK).
- ii) V případě rozporu mezi Vyjádřením a těmito VPOSEK mají přednost ustanovení Vyjádření, pokud není těmito VPOSEK stanoveno jinak.

**2. DEFINICE**

Níže uvedené termíny, jsou-li použity v těchto VPOSEK a uvozeny velkým písmenem, mají následující význam:

„**CETIN**“ znamená Česká telekomunikační infrastruktura a.s. se sídlem Olšanská 2681/6, Praha 3 PSČ 130 00, IČO: 04084063, zapsaná v obchodním rejstříku vedeném Městským soudem v Praze pod spz. B 20623;

„**Den**“ je kalendářní den;

„**Kabelovod**“ podzemní zařízení sestávající se z tělesa Kabelovodu a kabelových komor, sloužící k zatahování kabelů a ochranných trubek;

„**Občanský zákoník**“ znamená zákon č. 89/2012 Sb., občanský zákoník, ve znění pozdějších předpisů;

„**POS**“ je zaměstnanec společnosti CETIN, pověřený ochranou sítě, Eva Pyroutková, tel.: 602 428 844, e-mail: eva.pyroutkova@cetin.cz;

„**Pracovní den**“ znamená Den, který není v České republice dnem pracovního klidu nebo státem uznaným svátkem;

„**Příslušné požadavky**“ znamená jakýkoli a každý příslušný právní předpis, vč. technických norem, nebo normativní právní akt veřejné správy či samosprávy, nebo jakékoli rozhodnutí, povolení, souhlas nebo licenci, včetně podmínek, které s ním souvisí;

„**Překládka**“ je stavba spočívající ve změně trasy vedení SEK ve vlastnictví CETIN nebo přemístění zařízení SEK ve vlastnictví CETIN; Stavebník, který Překládku vyvolal, je dle ustanovení § 104 odst. 17 Zákona o elektronických komunikacích povinen uhradit společnosti CETIN veškeré náklady na nezbytné úpravy dotčeného úseku SEK, a to na úrovni stávajícího technického řešení;

„**SEK**“ je síť elektronických komunikací ve vlastnictví CETIN;

„**Stavba**“ je stavba a/nebo činnosti ve vztahu, k níž bylo vydáno Vyjádření, a je prováděna Stavebníkem a/nebo Žadatelem v souladu s Příslušnými požadavky, povolená příslušným správním rozhodnutím vydaným dle Stavebního zákona;

„**Stavebník**“ je osoba takto označená ve Vyjádření;

„**Stavební zákon**“ je zákon č. 183/2006 Sb., o územním plánování a stavebním řádu;

„**Vyjádření**“ je vyjádření o existenci sítě elektronických komunikací vydané společností CETIN dne 4. 12. 2018 pod č.j. 782056/18;

„**Zájmové území**“ je území označené Žadatelem a/nebo Stavebníkem v Žádosti;

„**Situační výkres**“ je výkres, který je přílohou Vyjádření a obsahuje Zájmové území určené a vyznačené Žadatelem v Žádosti a výřezy účelové mapy SEK;

„**Zákon o elektronických komunikacích**“ je zákon č. 127/2005 Sb., o elektronických komunikacích a o změně některých souvisejících zákonů, ve znění pozdějších předpisů;

„**Žadatel**“ je osoba takto označená ve Vyjádření.

„**Žádost**“ je žádost, kterou Žadatel a/nebo Stavebník požádal CETIN o vydání Vyjádření.

**3. PLATNOST A ÚČINNOST VPOSEK**

Tyto VPOSEK jsou platné a účinné dnem odeslání Vyjádření na i) adresu elektronické pošty Stavebníka a/nebo Žadatele uvedenou v Žádosti nebo ii) adresu pro doručení prostřednictvím poštovní přepravy uvedenou Stavebníkem a/nebo Žadatelem v Žádosti.

**4. OBECNÁ PRÁVA A POVINNOSTI STAVEBNÍKA A/NEBO ŽADATELE**

- (i) Stavebník, Žadatel je výslovně srozuměn s tím, že SEK je veřejné prospěšným zařízením, byla zřízena ve veřejném zájmu a je chráněna Příslušnými požadavky.
- (ii) SEK je chráněna ochranným pásmem, jehož rozsah je stanoven (a) ustanovením § 102 Zákona o elektronických komunikacích a/nebo (b) právními předpisy účinnými před Zákonem o elektronických komunikacích, není-li Příslušnými požadavky stanoveno jinak.
- (iii) Stavebník, Žadatel nebo jím pověřená třetí osoba, je povinen při provádění Stavby nebo jiných prací, při odstraňování havárií a projektování staveb, řídit se Příslušnými požadavky, správnou praxí v oboru stavebnictví a technologickými postupy a je povinen učinit veškerá nezbytná opatření vyžadovaná Příslušnými požadavky k ochraně SEK před poškozením. Povinnosti dle tohoto odstavce má Stavebník rovněž ve vztahu k SEK, které se nachází mimo Zájmové území.
- (iv) Při zjištění jakéhokoli rozporu mezi údaji v Situačním výkresu, který je přílohou Vyjádření a skutečným stavem, je Stavebník a/nebo Žadatel povinen bez zbytečného odkladu, nejpozději Den následující po zjištění takové skutečnosti, zjištěný rozpor oznámit POS.
- (v) Stavebník, Žadatel nebo jím pověřená třetí osoba, je povinen každé poškození či krádež SEK bezodkladně, nejpozději Den následující po zjištění takové skutečnosti, oznámit takovou skutečnost dohledovému centru společnosti CETIN na telefonní číslo +420 238 464 190.
- (vi) Bude-li Stavebník, Žadatel nebo jím pověřená třetí osoba na společnosti CETIN požadovat, aby se jako účastník správního řízení, pro jehož účely bylo toto Vyjádření vydáno, vzdala práva na odvolání proti rozhodnutí vydanému ve správním řízení, je oprávněn kontaktovat POS.

**5. POVINNOSTI STAVEBNÍKA PŘI PŘÍPRAVĚ STAVBY**

- (i) Při projektování Stavby je Stavebník povinen zajistit, aby projektová dokumentace Stavby (i) zohledňovala veškeré požadavky na ochranu SEK vyplývající z Příslušných požadavků, zejména ze Zákona o elektronických komunikacích a Stavebního zákona, (ii) respektovala správnou praxi v oboru stavebnictví a technologické postupy a (iii) umožňovala, aby i po provedení a umístění Stavby dle takové projektové dokumentace byla společnost CETIN, jako vlastník SEK schopna bez jakýkoliv omezení a překážek provozovat SEK, provádět údržbu a opravy SEK.
- (ii) Nebude-li možné projektovou dokumentací zajistit některý, byť i jeden z požadavků dle předchozího odstavce (i) a/nebo umístění Stavby by mohlo způsobit, že nebude naplněn některý, byť i jeden z požadavků dle předchozího odstavce (i), vyvolá Stavebník Překládku.
- (iii) Při projektování Stavby, která se nachází nebo je u ní zamýšleno, že se bude nacházet v ochranném pásmu radiových tras společnosti CETIN a překračuje výšku 15 m nad zemským povrchem, a to včetně dočasných objektů zařízení staveníště (jeřáby, konstrukce, atd.) je Stavebník povinen písemně kontaktovat POS za účelem získání konkrétního stanoviska a podmínek k ochraně radiových tras společnosti CETIN a pro určení, zda Stavba vyvolá Překládku. Ochranné pásmo radiových tras v šíři 50m je zakresleno do situačního výkresu, který je součástí tohoto Vyjádření.

**VŠEOBECNÉ PODMÍNKY OCHRANY SÍTĚ ELEKTRONICKÝCH KOMUNIKACÍ společnosti Česká telekomunikační infrastruktura a.s.**

- (iv) Pokud se v Zájmovém území nachází podzemní silové vedení (NN) ve vlastnictví společnosti CETIN, je Stavebník povinen ve vztahu k projektové dokumentaci zajistit totéž, co je uvedeno pod písm (i) tohoto článku 5, přičemž platí, že Stavebník vyvolá Překládku v případech uvedených pod písm (ii) tohoto článku 5.
- (v) Stavebník je povinen při projektování Stavby, která je stavbou (a) zařízení silových elektrických sítí (VN, VVN a ZVVN) a/nebo (b) trakčních vedení, provést výpočet či posouzení rušivých vlivů na SEK, zpracovat ochranná opatření, to vše dle a v souladu s Příslušnými požadavky. Stavebník je povinen nejpozději třicet (30) Dnů před podáním žádosti o vydání příslušného správního rozhodnutí k umístění Stavby dle Stavebního zákona předat POS výpočet či posouzení rušivých vlivů na SEK a zpracovaná ochranná opatření.
- (vi) Je-li Stavba v souběhu s Kabelovodem, nebo Kabelovod kříží, je Stavebník povinen nejpozději ke Dni, ke kterému započne se zpracováním projektové dokumentace ke Stavbě, oznámit POS a projednat s POS (a) veškeré případy, kdy trajektorie podvrtní a protlaků budou vedeny ve vzdálenosti menší, než je 1,5 m od Kabelovodu a (b) jakékoliv výkopové práce, které budou nebo by mohly být vedeny v úrovni či pod úrovní Kabelovodu nebo kabelové komory.
- (vii) Je-li Stavba umístěna nebo má být umístěna v blízkosti Kabelovodu, ve vzdálenosti menší, než jsou 2 m nebo kříží-li Stavba Kabelovod ve vzdálenosti menší, než je 0,5 m nad nebo kdekoliv pod Kabelovodem, je Stavebník povinen předložit POS k posouzení zakreslení Stavby v příčných řezech, přičemž do příčného řezu je Stavebník rovněž povinen zakreslit profil kabelové komory.
- 6. POVINNOSTI STAVEBNÍKA PŘI PROVÁDĚNÍ STAVBY**
- (i) Stavebník je před započítím jakýchkoliv zemních prací ve vztahu ke Stavbě povinen vytyčit trasu SEK na terénu dle Příslušných požadavků a dle Stavebního zákona. S vytyčenou trasou SEK je Stavebník povinen seznámit všechny osoby, které budou anebo by mohly zemní práce ve vztahu ke Stavbě provádět. V případě porušení této povinnosti bude Stavebník odpovědný společnosti CETIN za náklady a škody, které porušením této povinnosti společnosti CETIN vzniknou a je povinen je společnosti CETIN uhradit.
- (ii) Pět (5) Pracovních dnů před započítím jakýchkoliv prací ve vztahu ke Stavbě je Stavebník povinen oznámit společnosti CETIN, že zahájí práce či činnosti ve vztahu ke Stavbě. Písemné oznámení dle předchozí věty zašle Stavebník na adresu elektronické pošty POS a bude obsahovat minimálně číslo jednací Vyjádření a kontaktní údaje Stavebníka.
- (iii) Stavebník je povinen zabezpečit a zajistit SEK proti mechanickému poškození, a to zpravidla dočasným umístěním silničních betonových panelů nad kabelovou trasou SEK. Do doby, než je zajištěna a zabezpečena ochrana SEK proti mechanickému poškození, není Stavebník oprávněn přejíždět vozidly nebo stavební mechanizací kabelovou trasu SEK. Při přepravě vysokých nákladů nebo při projíždění stroji, vozidly či mechanizací pod nadzemním vedením SEK je Stavebník povinen prověřit, zda výška nadzemního vedení SEK je dostatečná a umožňuje spolehlivý a bezpečný způsob přepravy nákladu či průjezdu strojů, vozidel či mechanizace.
- (iv) Při provádění zemních prací v blízkosti SEK je Stavebník povinen postupovat tak, aby nedošlo ke změně hloubky uložení nebo prostorového uspořádání SEK. V místech, kde SEK vystupuje ze země do budovy, rozváděče, na sloup apod. je Stavebník povinen vykonávat zemní práce se zvýšenou mírou opatrnosti, výkopové práce v blízkosti sloupů nadzemního vedení SEK je Stavebník povinen provádět v takové vzdálenosti od sloupu nadzemního vedení SEK, která je dostatečná k tomu, aby nedošlo nebo nemohlo dojít k narušení stability sloupu nadzemního vedení SEK. Stavebník je povinen zajistit, aby jakoukoliv jeho činností nedošlo bez souhlasu a vědomí společnosti CETIN (a) ke změně nivelety terénu, a/nebo (b) k výsadbě trvalých porostů, a/nebo (c) ke změně rozsahu a změně konstrukce zpevněných ploch. Pokud došlo k odkrytí SEK, je Stavebník povinen SEK po celou dobu odkrytí náležitě zabezpečit proti prověšení, poškození a odcizení.
- (v) Zjistí-li Stavebník kdykoliv během provádění prací ve vztahu ke Stavbě jakýkoliv rozpor mezi údaji v projektové dokumentaci a skutečností, je povinen bezodkladně přerušit práce a oznámit zjištěný rozpor na adresu elektronické pošty POS. Stavebník není oprávněn pokračovat v pracích ve vztahu ke Stavbě do doby, než získá písemný souhlas POS s pokračováním prací.
- (vi) Stavebník není bez předchozího písemného souhlasu společnosti CETIN oprávněn manipulovat s kryty kabelových komor, jakkoliv zakrývat vstupy do kabelových komor, a to ani dočasně, vstupovat do kabelových komor, jakkoliv manipulovat s případně odkrytými prvky SEK či s jakýmkoliv jiným zařízením se SEK souvisejícím. Rovněž bez předchozího písemného souhlasu společnosti CETIN není Stavebník oprávněn umístit nad trasou Kabelovodu jakoukoliv jinou síť technické infrastruktury v podélném směru.
- (vii) Byla-li v souladu s Vyjádřením a těmito VPOSEK odkryta SEK je Stavebník povinen tři (3) Pracovní dny před zakrytím SEK písemně oznámit POS zakrytí SEK a vyzvat ho ke kontrole před zakrytím. Oznámení Stavebníka dle předchozí věty musí obsahovat minimálně předpokládaný Den zakrytí, číslo jednací Vyjádření a kontaktní údaje Stavebníka. Stavebník není oprávněn provést zakrytí do doby, než získá písemný souhlas POS se zakrytím.
- 7. ROZHODNÉ PRÁVO**
- Vyjádření a VPOSEK se řídí českým právem, zejména Občanským zákoníkem, Zákonem o elektronických komunikacích a Stavebním zákonem. Veškeré spory z Vyjádření či VPOSEK vyplývající budou s konečnou platností řešeny u příslušného soudu České republiky.
- 8. PÍSEMNÝ STYK**
- Písemným stykem či pojmem „písemně“ se pro účely Vyjádření a VPOSEK rozumí předání zpráv jedním z těchto způsobů:
- v listinné podobě;
  - e-mailovou zprávou se zaručeným elektronickým podpisem dle zák. č. 227/2000 Sb., o elektronickém podpisu a o změně některých dalších zákonů (zákon o elektronickém podpisu), ve znění pozdějších předpisů;
- 9. ZÁVĚREČNÁ USTANOVENÍ**
- (i) Stavebník, Žadatel nebo jím pověřená třetí osoba je počinaje Dnem převzetí Vyjádření povinen užít informace a data uvedená ve Vyjádření pouze a výhradně k účelu, pro který mu byla tato poskytnuta. Stavebník, Žadatel nebo jím pověřená třetí osoba není oprávněn informace a data rozmnožovat, rozšiřovat, pronajímat, půjčovat či jinak umožnit jejich užívání třetí osobou bez předchozího písemného souhlasu společnosti CETIN.
- (ii) Pro případ porušení kterékoliv z povinností Stavebníka, Žadatele nebo jím pověřené třetí osoby, založené Vyjádřením /nebo těmito VPOSEK je Stavebník, Žadatel či jím pověřená třetí osoba odpovědný za veškeré náklady a škody, které společnosti CETIN vzniknou porušením povinnosti Stavebníka, Žadatele nebo jím pověřené třetí osoby.

Číslo jednací: 782056/18

Číslo žádosti: 0118 311 266

## Informace k vytyčení *SEK*

V případě požadavku na vytyčení *PVSEK* společnosti *Česká telekomunikační infrastruktura a.s.* se, prosím, obraťte na společnosti uvedené níže.

### **Česká telekomunikační infrastruktura a.s. - středisko Morava jih**

se sídlem: Olšanská 2681/6, Praha 3, PSČ 13000

IČ: 04084063

DIČ: CZ04084063

kontakt: tel: 238465229 obslužná doba po-pa 7 - 15 hod

### **TEMO-TELEKOMUNIKACE, a.s. - výhradní dodavatel společnosti Česká telekomunikační infrastruktura a.s.**

se sídlem: U Záběhlického zámku 233/15, 106 00 Praha 10

IČ: 25740253

DIČ: CZ25740253

kontakt: Pavel Drdla, mobil: 725871746, e-mail: pavel.drdla@temo.cz

Klíma Jiří, mobil: 602450093, e-mail: jiri.klima@temo.cz

### **CONTENT, s.r.o.**

se sídlem: Karlov 1246, 594 01 Velké Meziříčí, pobočka: Okružní 28/18, 591 01 Žďár nad Sázavou

IČ: 63492164

DIČ: CZ63492164

kontakt: Martin Kalina, tel/fax: 566521721, mobil: 777702117, e-mail: kalina@content-vm.cz,  
vytycenisiti@seznam.cz

### **ELTER, s.r.o.**

se sídlem: Straněnská 1149, 539 01 Hlinsko

IČ: 49814419

DIČ: CZ49814419

kontakt: tel.: 469312100, mobil: 731115925, e-mail: elter.hlinsko@xaz.cz

Havel Stanislav, mobil: 736778264, Chadima Zdeněk, mobil: 731115933

### **GIS-STAVINVEX, a.s.**

se sídlem: Pražská 1156, Pelhřimov

IČ: 25163558

DIČ: CZ25163558

kontakt: Petr Novák, mobil: 737 286 334, tel/fax: 596 541 102, e-mail: ostrava@gis-stavinvox.cz

### **Chadima Zdeněk**

se sídlem: Máchova 257, 539 73 Skuteč

IČ: 01222163

DIČ:

kontakt: Zdeněk Chadima, tel: 731115933, e-mail: z.chadima@tiscali.cz

### **Jiří Novotný, Montáž, údržba a servis tel.sítí - okr. Třebíč, Znojmo**

se sídlem: Akad. Práta 524, 675 55 Hrotovice, okr. Třebíč

IČ: 72377259

DIČ:

kontakt: Jiří Novotný, tel.: 568860888, mobil: 777318588, e-mail: novotny.hrotovice@seznam.cz

### **Josef Joura**

se sídlem: Okřešice 53, okres Třebíč, 674 01

IČ: 88282091

DIČ: CZ6312180820

kontakt: Josef Joura, mobil: 602578674, e-mail: josefjoura@seznam.cz

### **Karel Horský**

se sídlem: Poličská 877/36, 568 02 Svitavy - Předměstí

IČ: 01377841

DIČ:

kontakt: Karel Horský, mobil: 602 483 023, e-mail: k.horsky.sy@gmail.com



Číslo jednací: 782056/18

Číslo žádosti: 0118 311 266

**K+K ELTEC, s.r.o.**

se sídlem: Smetanova 997, 517 41 Kostelec nad Orlicí  
IČ: 25277308 DIČ: CZ25277308  
kontakt: Radovan Krsek, mobil: 603486395, e-mail: krsek@eltec.cz

**PELMONT s.r.o**

se sídlem: Vlášnická 1111, 393 01 Pelhřimov  
IČ: 25172786 DIČ: CZ25172786  
kontakt: Karel Pichl, tel.: 565325325, fax: 565333565, mobil: 602227227, e-mail: pelmont@pelmont.cz

**Radim Zabloudil**

se sídlem: Tábor 2356/28a, 602 00 Brno - Žabovřesky  
IČ: 74899589 DIČ: CZ6210151585  
kontakt: Radim Zabloudil, mobil: 602760276, e-mail: radim.zabloudil@seznam.cz

**STAVAK spol. s r.o.**

se sídlem: Žižkova 832, 580 01 Havlíčkův Brod  
IČ: 15058786 DIČ: CZ15058786  
kontakt: Jan Dostál, tel.: 569429309, mobil: 602482982, e-mail: dostal@stavak.cz

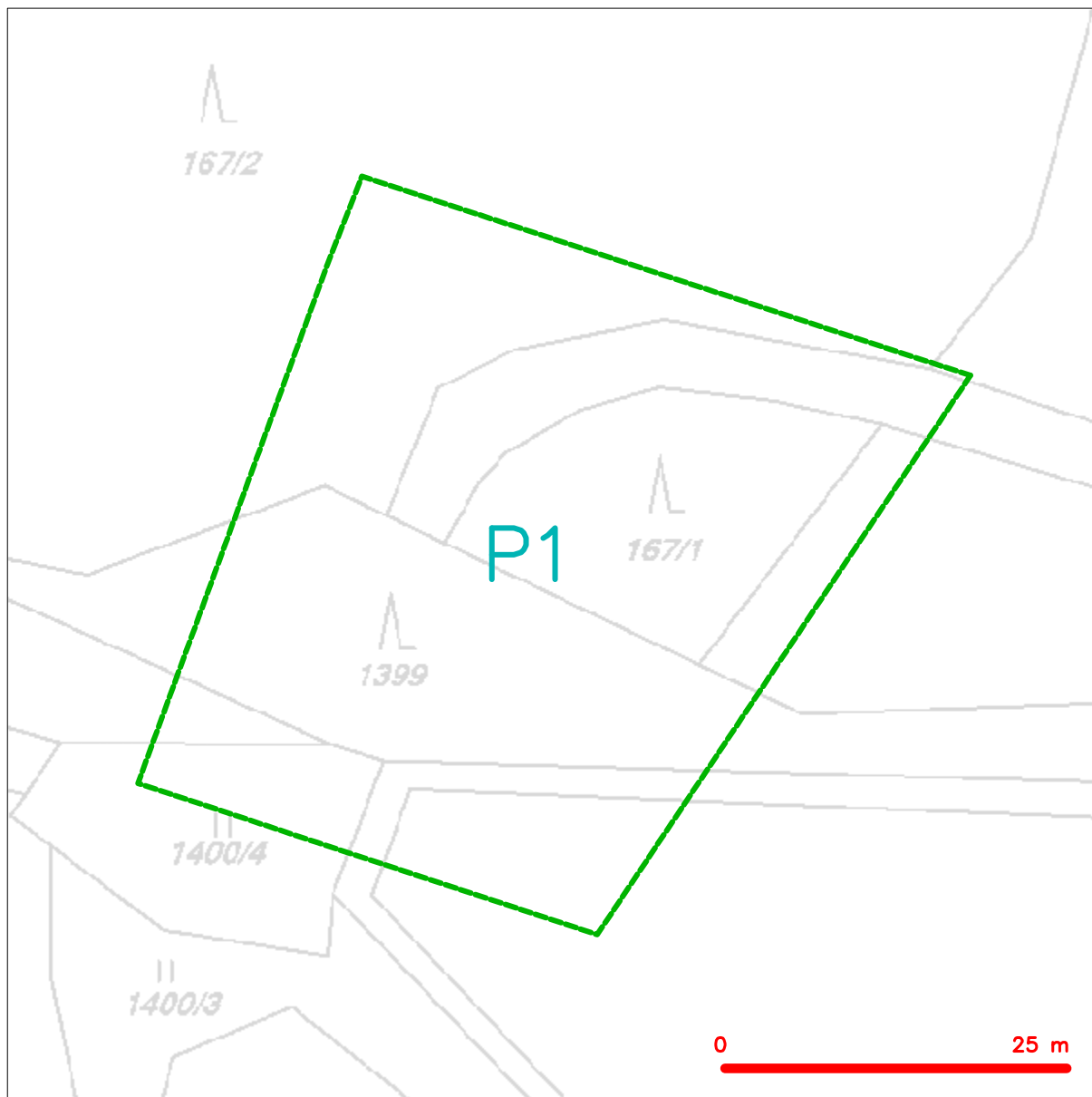
**TELEPROG s.r.o.,**

se sídlem: Znojemská 4665/78a, 586 01 Jihlava  
IČ: 60721197 DIČ: CZ60721197  
kontakt: Luboš Štěpnička, tel.: 567322089, fax: 567161319, mobil: 602782898, e-mail: stepnicka@teleprog.cz

**Vegacom, a.s.**

se sídlem: Rantířov 20, ( Areál Agropodnik), 588 41 Vyskytná nad Jihlavou  
IČ: 25788680 DIČ: CZ25788680  
kontakt: Martin Pečar, mobil: 603855658, e-mail: pecar@vegacom.cz  
Zdeněk Plšek, mobil: 605232401, e-mail: plsek@vegacom.cz

## SITUAČNÍ VÝKRES - ZÁJMOVÉ ÚZEMÍ



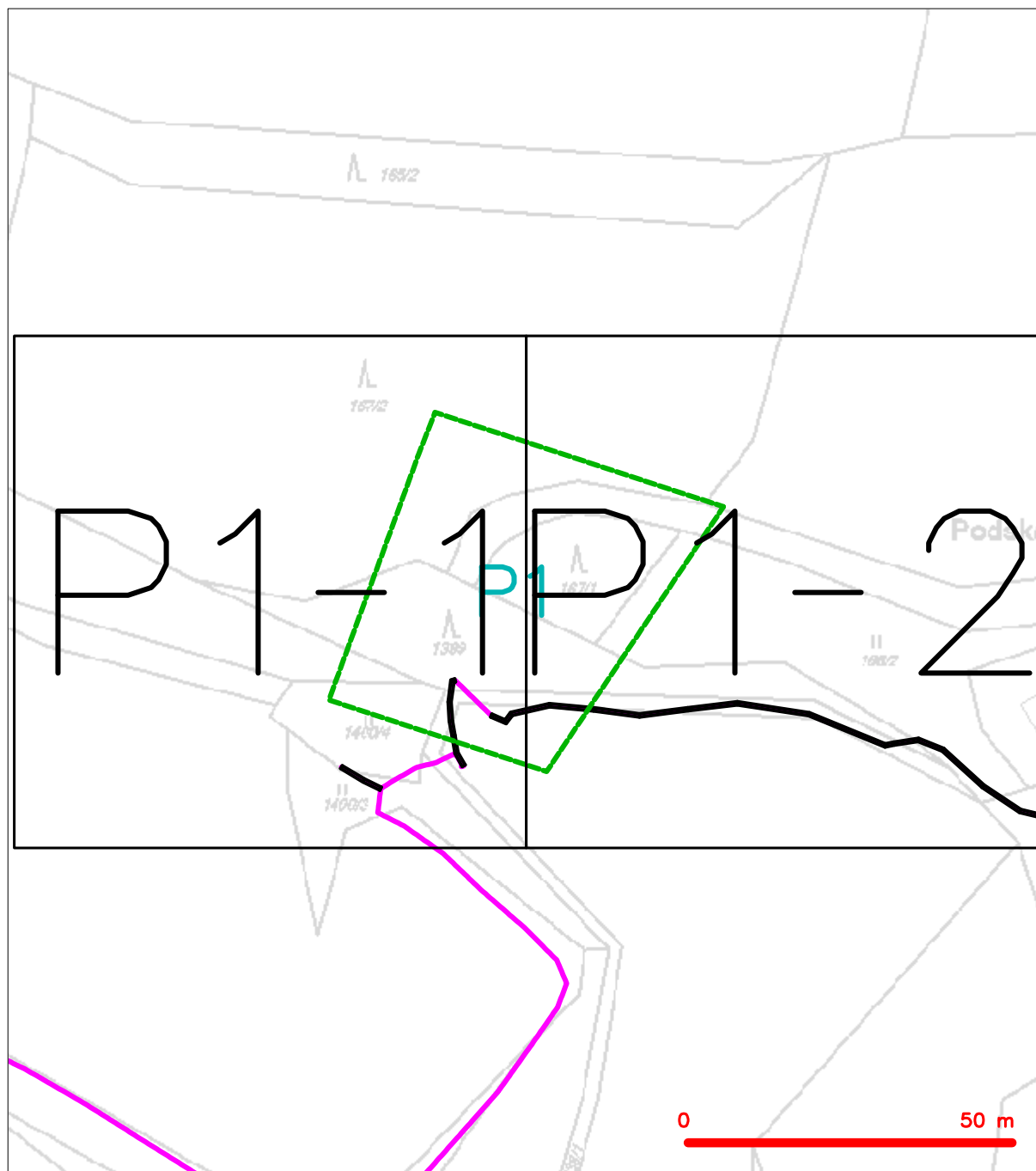
### LEGENDA

----- hranice zájmového území k vyjádření

  
Česká telekomunikační infrastruktura a.s.  
Olšanská 2681/6  
130 00 Praha 3  
DIČ: CZ04084063  
96



## SITUAČNÍ VÝKRES - POLYGON 1



### LEGENDA

- |  |  |  |  |
|--|--|--|--|
|  | hranice zájmového území k vyjádření  |  | nezaměřený průběh optického kabelu, HDPE trubky nebo souběh optického a metalického kabelu |
|  | NN přípojka, území s NN přípojkou CETIN  |  | radiové sítě, ochranné pásmo radiové sítě  |
|  | zaměřený průběh metalického kabelu   |  | nadzemní sítě  |
|  | zaměřený průběh optického kabelu, HDPE trubky nebo souběh optického a metalického kabelu |  | nepřevozované sítě   |
|  | nezaměřený průběh metalického kabelu   |  | podzemní sítě cizí   |
|  | nadzemní sítě cizí   |  | sítě s NN  |
|  |  |  | kolector, kabelovod  |

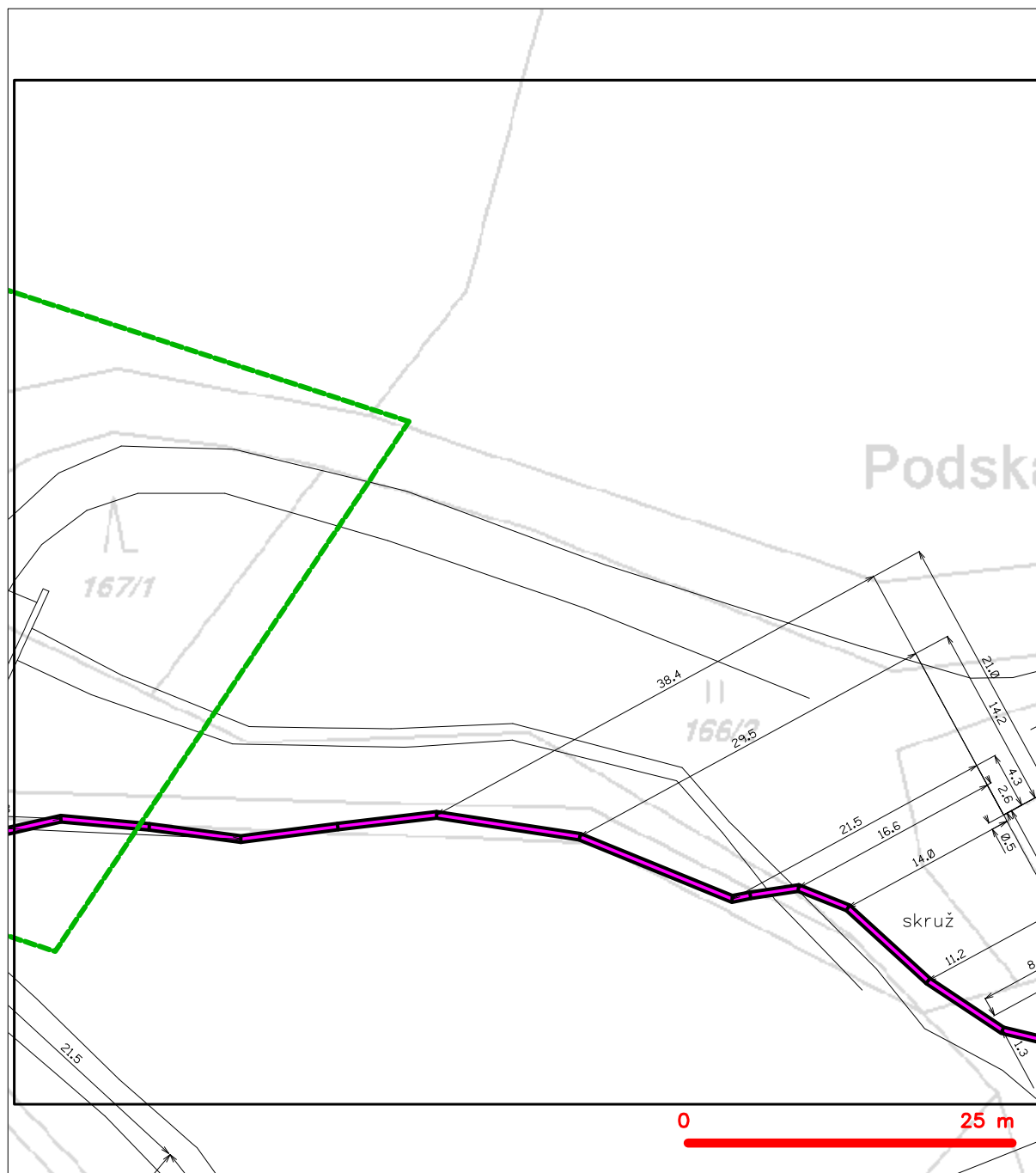
## SITUAČNÍ VÝKRES - POLYGON 1, list kladu P1-1



### LEGENDA

- |  |  |  |  |
|--|--|--|--|
|  | hranice zájmového území k vyjádření  |  | nezaměřený průběh optického kabelu, HDPE trubky nebo souběh optického a metalického kabelu |
|  | NN přípojka, území s NN přípojkou CETIN  |  | radiové sítě, ochranné pásmo radiové sítě  |
|  | zaměřený průběh metalického kabelu   |  | nadzemní sítě  |
|  | zaměřený průběh optického kabelu, HDPE trubky nebo souběh optického a metalického kabelu |  | neprovázané sítě   |
|  | nezaměřený průběh metalického kabelu   |  | podzemní sítě cizí   |
|  | nadzemní sítě cizí   |  | sítě s NN  |
|  |  |  | kolector, kabelovod  |

## SITUAČNÍ VÝKRES - POLYGON 1, list kladu P1-2



### LEGENDA

- hranice zájmového území k vyjádření
- NN přípojka, území s NN přípojkou CETIN
- zaměřený průběh metalického kabelu
- zaměřený průběh optického kabelu, HDPE trubky nebo souběh optického a metalického kabelu
- nezaměřený průběh metalického kabelu
- nadzemní síť cizí

- nezaměřený průběh optického kabelu, HDPE trubky nebo souběh optického a metalického kabelu
- radiové síť, ochranné pásmo radiové sítě
- nadzemní síť
- neprovozovaná síť
- podzemní síť cizí
- síť s NN
- kolektor, kabelovod

### **Záznam z výrobního výboru**

konaného dne 21. května 2018 na KSÚSV v Pelhřimově, v 11:00  
na akci

### **III/12921 Poříčí - most ev.č. 12921-1 Projekt DÚR, DSP, PDPS, IČ**

**Přítomni:** Viz. přiložená prezenční listina

**Bylo projednáno:**

- 1.) Dle ZD má být stávající kamenná klenba světlosti cca 3,0 m v nevyhovujícím stavu (VI.) opravena systémem zatažení trubky do mostního otvoru.
- 2.) Na základě HV je dostatečný propustek průměru 1,8 m, maximální velikost profilu, který se do klenby vejde je 2,40 m. Po diskuzi by dohodnuto, že bude uvažován profil větší (kvůli požadavkům na převedení živočichů pod mostem) a pošle se návrh na OŽP k předběžnému vyjádření. Pokud nebudou se zmenšením otvoru souhlasit, bude nutné koncepci opravy úplně změnit.
- 3.) Šířka vozovky je pouze 3,2 m, tato nebude opravována. Na komunikaci se pouze umístí svodidla v nutné délce.
- 4.) Svahy jsou velmi příkré, pokud by se upravilo svahování, došlo by k výraznému prodloužení objektu. Proto byl přijat návrh projektanta na řešení obou čel pomocí gabionových zdí.
- 5.) Rozšíření na normovou šířku nebude vzhledem k významu komunikace uvažováno.
- 6.) Silnice je dle KN na soukromých pozemcích. Dle předběžné informace došlo v nedávné minulosti k zaměření silnice a vytvoření geometrického plánu, ale ke vložení do katastru nedošlo. Investor prověří a bude informovat projektanta.



Zapsal:

Ing. Martin Řehulka  
projektční kancelář PRIS spol. s r.o.



**místo:** Krajská správa a údržba silnic Vysočiny, pracoviště Pelhřimov

[illegible]



## Zápis

Z technicko-dokumentační komise konané dne 21.02.2019, 8:15 hod,  
na KSÚSV, Kosovská 16, Jihlava  
ve věci:

### III/12921 Poříčí – most ev.č. 12921-1

- Dnešního dne proběhla technicko-dokumentační komise pro stupeň dokumentace DÚR+DSP a PDPS k akci III/12921 Poříčí – most ev.č. 12921-1.
- V rámci majetkové přípravy nebyl zatím udělen souhlas k trvalému záboru od jediného soukromníka
- Ověření GP z roku 2015, proč nebyl vložen do KN, ověřit objednatel
- Dokladová část nebyla v konceptu zaslána, je údajně dokončena a bude dodatečně dodána
- Plán BOZP bude dodán
- Bude dodatečně zaslána část ke kažení stromů,
- Zástupce KÚ KV požaduje, aby v dalším stupni PD byly v soupisu prací zahrnuty výpravy pro stávající vzorku mostu

### III/12921 Poříčí – most ev.č. 12921-1

[illegible]

## Zápis

Z technicko - dokumentační komise konané dne 30. 5. 2019, 10:00 hod,  
na KSÚSV, Kosovská 16, Jihlava  
ve věci:

### III/12921 Poříčí - most ev. č. 12921-1

- Dnešního dne proběhla technicko - dokumentační komise pro stupeň dokumentace PDPS k akci III/12921 Poříčí - most ev.č. 12921-1.
- Objednatel PD zajistil vypracování MPM mostu ev. č. 12921-1; závěrem MPM bylo doporučeno v zájmu zachování bezpečnosti a plynulosti provozu na pozemních komunikacích bezodkladně provést nezbytné úpravy, které zvýší použitelnost mostu.
- Majetkoprávní příprava nebyla dokončena, ZE je zpracován na GP, který není vložen do katastrální mapy nemovitostí ČÚZK; na pozemcích parc. č. 167/1 k.ú. Poříčí u Bolechova vlastníka pozemků Laža Dalibor, č. p. 21, 75611 Seninka je omezení vlastnického práva z rozhodnutí správního orgánu, objekt je dotčen změnou právního vztahu: V-2675/2019
- Dne 17. 5. 2019 zaslal poštou zpracovatel PD na MěÚ Pelhřimov, Odbor dopravy žádost o nařízení nezbytných úprav v souladu s § 137 Nezbytné úpravy, Stavební zákon č. 183/2006 Sb.
- Zpracovatel PDPS zašle na vyžádání MěÚ Pelhřimov, Odbor dopravy Koordinační situaci s podkreslenou aktuální katastrální mapou nemovitostí v evidenci ČÚZK
- V Plánu BOZP a POV doplnit přípravu území a pracovní postup pro provádění mikropilot z úrovně základové spáry
- Lhůta výstavby 3 měsíce
- Soupis prací SO 002 doplnit: opatření BOZP, aktualizace Povodňového a havarijního plánu, informační tabule 1 ks, ostatní požadavky ML
- Soupis prací SO 002 opravit: pol. 1 – zrušit, pol. 4 – v popisu doplnit vě. IS, pol. 7 – v popise doplnit počet paré DSPS 3×, RDS 3×;
- Soupis prací SO 182 doplnit: odstranění vrstev s asfalt.pojivem, sloučit položky DIO
- Soupis prací SO 201 doplnit: poplatky za skládku kámen, pol. 6 doplnit v popisu: meziskládku dle možností zhotovitele, pol. 23 doplnit v popisu: délku kořene, pol. 40 doplnit v popisu Ø trubek, pol. 47 – doplnit v popisu 2×tabulka evid.č.mostu, pol. 49 – zrušit popis ev. č. mostu
- Soupis prací SO 201 upravit: upravit poplatky za skládku pouze na beton



Zapsal: ing. Jaroslav Jirků






## PREZENČNÍ LISTINA

technicko - dokumentační komise pro stupeň dokumentace PDPS

akce: III/12921 Poříčí - most ev.č. 12921-1

datum: dne 30. 5. 2019 – čtvrtek – 10:00 hod

místo: V kanceláři vedoucí oddělení investiční výstavby Ing. Moniky Vavřínkové, Krajské správy a údržby silnic Vysočiny, příspěvková organizace, Kosovská 1122/16, Jihlava

Organizace	Jméno a příjmení - čitelně	Telefon	E-mail	Podpis	Souhlas*
KSÚSV, p.o., Ř, Jihlava	Ing. Jaroslav Jirků	604 225 583	<a href="mailto:jirku.J@ksusv.cz">jirku.J@ksusv.cz</a>		ANO / NE
KSÚSV, p.o., Ř, Jihlava	Ing. Monika Vavřínková	737 243 117	<a href="mailto:vavrinkova.m@ksusv.cz">vavrinkova.m@ksusv.cz</a>		ANO / NE
KSÚSV, p.o., TO, Pelhřimov	Marcela Voldřichová	731 648 759	<a href="mailto:voldrichova.m@ksusv.cz">voldrichova.m@ksusv.cz</a>		ANO / NE
KSÚSV, p.o., TO, Pelhřimov	Radoslav Kovář	606 637 189	<a href="mailto:kovar.r@ksusv.cz">kovar.r@ksusv.cz</a>		ANO / NE
KSÚSV, p.o., TO, Pelhřimov	Ing. Dana Ptáčková	739 381 256	<a href="mailto:ptackova.d@ksusv.cz">ptackova.d@ksusv.cz</a>		ANO / NE
Kraj Vysočina	Tomáš Pípal	724 650 186	<a href="mailto:pipal.t@kr-vysocina.cz">pipal.t@kr-vysocina.cz</a>		ANO / NE
Projekční kancelář PRIS spol. s r.o.	Ing. Rostislav Otevřel	724 972 990	<a href="mailto:rostislav.otevrel@pris.cz">rostislav.otevrel@pris.cz</a>		ANO / NE
Projekční kancelář PRIS spol. s r.o.	Ing. Martin Řehulka	602 470 109	<a href="mailto:martin.rehulka@pris.cz">martin.rehulka@pris.cz</a>		ANO / NE
					ANO / NE
					ANO / NE
					ANO / NE

Souhlas\* (nehodící se škrtněte)

ANO účastník jednání souhlasí s rozesláním kontaktních údajů v příloze Záznamu jednání

NE účastník jednání nesouhlasí s rozesláním kontaktních údajů v příloze Záznamu jednání